



СОБРАНИЕ ДЕПУТАТОВ
ПОШЕХОНСКОГО МУНИЦИПАЛЬНОГО
ОКРУГА
ЯРОСЛАВСКОЙ ОБЛАСТИ
ПЕРВОГО СОЗЫВА

Председателю
Ярославской областной Думы
М.В. Боровицкому

152850 г. Пошехонье, пл. Свободы, 9
тел. +7(48546) 2-28-43
факс. +7(48546) 2-27-95
E-mail: adminposh@yarregion.ru

13.03.2026 № 336
На № _____ от _____

О направлении проекта Закона Ярославской области

Уважаемый Михаил Васильевич!

В соответствии со статьёй 27 Устава Ярославской области, Собрание Депутатов Пошехонского муниципального округа Ярославской области первого созыва вносит в Ярославскую областную Думу проект Закона Ярославской области «Об изменении административно-территориального устройства отдельных сельских округов, входящих в состав Пошехонского района Ярославской области, и внесении изменений в приложение 12 к Закону Ярославской области «О видах и границах муниципальных образований Ярославской области»»

Официальным представителем по указанному законопроекту назначен глава Пошехонского муниципального округа Ярославской области Иголка Е.А.

Приложения на 45 л.

С уважением,

Председатель Собрания Депутатов
Пошехонского муниципального округа



Н.Н. Белов



ЯРОСЛАВСКАЯ ОБЛАСТЬ

СОБРАНИЕ ДЕПУТАТОВ ПОШЕХОНСКОГО МУНИЦИПАЛЬНОГО ОКРУГА

РЕШЕНИЕ

02.03.2026 г.

№ 8

г. Пошехонье

Об изменении типов отдельных сельских населенных пунктов, входящих в состав отдельных сельских округов Пошехонского района Ярославской области, и об осуществлении права законодательной инициативы в Ярославской областной Думе

В целях создания благоприятных экономических, финансовых и организационных условий для эффективного осуществления государственного управления и местного самоуправления, с учетом результатов обсуждения населением Пошехонского района Ярославской области вопросов административно-территориального устройства в части изменения типов отдельных сельских населенных пунктов, входящих в состав отдельных сельских округов Пошехонского района Ярославской области, выражая мнение населения Пошехонского района Ярославской области и руководствуясь частью 5 статьи 12¹ Закона Ярославской области от 07.02.2002 № 12-з «Об административно-территориальном устройстве Ярославской области и порядке его изменения», статьей 27 Устава Ярославской области, Собрание Депутатов Пошехонского муниципального округа Ярославской области

РЕШИЛО:

1. Признать необходимым изменение типов отдельных сельских населенных пунктов, входящих в состав:

- Васильевского сельского округа Пошехонского района Ярославской области;

- Владыченского сельского округа Пошехонского района Ярославской области;

- Ермаковского сельского округа Пошехонского района Ярославской области;
- Кладовского сельского округа Пошехонского района Ярославской области;
- Князевского сельского округа Пошехонского района Ярославской области;
- Колодинского сельского округа Пошехонского района Ярославской области;
- Ленинского сельского округа Пошехонского района Ярославской области;
- Погорельского сельского округа Пошехонского района Ярославской области;
- Приухринского сельского округа Пошехонского района Ярославской области;
- Свердловского сельского округа Пошехонского района Ярославской области;
- Федорковского сельского округа Пошехонского района Ярославской области;
- Холмовского сельского округа Пошехонского района Ярославской области;
- Юдинского сельского округа Пошехонского района Ярославской области.

2. Внести в Ярославскую областную Думу в порядке законодательной инициативы проект закона Ярославской области «Об изменении административно-территориального устройства отдельных сельских округов, входящих в состав Пошехонского района Ярославской области, и внесении изменений в приложение 12 к Закону Ярославской области «О видах и границах муниципальных образований Ярославской области».

3. Уполномочить Главу Пошехонского муниципального округа Ярославской области Иголка Евгения Александровича представлять указанный проект закона Ярославской области при его рассмотрении в Ярославской областной Думе.

4. Опубликовать настоящее решение на официальном сайте администрации Пошехонского муниципального района в информационно-телекоммуникационной сети «Интернет».

5. Настоящее решение в силу со дня его официального опубликования.


Глава Пошехонского муниципального округа Ярославской области



(Handwritten signature)

Е.А. Иголка

Председатель Собрании Депутатов
Пошехонского муниципального округа
Ярославской области



Н.Н. Белов



ЗАКОН ЯРОСЛАВСКОЙ ОБЛАСТИ

Об изменении административно-территориального устройства отдельных сельских округов, входящих в состав Пошехонского района Ярославской области, и внесении изменений в приложение 12 к Закону Ярославской области «О видах и границах муниципальных образований Ярославской области»

Принят Ярославской областной Думой
« ____ » _____ 2026 года

Статья 1

Изменить административно-территориальное устройство отдельных сельских округов, входящих в состав Пошехонского района Ярославской области, изменив типы следующих сельских населенных пунктов:

1) деревня Высоково, входящая в состав Васильевского сельского округа Пошехонского района Ярославской области, на тип сельского населенного пункта – заимка;

2) село Красное, входящее в состав Васильевского сельского округа Пошехонского района Ярославской области, на тип сельского населенного пункта – заимка;

3) деревня Поповское, входящая в состав Владыченского сельского округа Пошехонского района Ярославской области, на тип сельского населенного пункта – местечко;

4) деревня Никольское, входящая в состав Ермаковского сельского округа Пошехонского района Ярославской области, на тип сельского населенного пункта – заимка;

5) деревня Рождествено, входящая в состав Ермаковского сельского округа Пошехонского района Ярославской области, на тип сельского населенного пункта – местечко;

6) деревня Соколово, входящая в состав Ермаковского сельского округа Пошехонского района Ярославской области, на тип сельского населенного пункта – хутор;

7) деревня Кладово, входящая в состав Кладовского сельского округа Пошехонского района Ярославской области, на тип сельского населенного пункта – село;

8) деревня Яковлевское, входящая в состав Кладовского сельского округа Пошехонского района Ярославской области, на тип сельского населенного пункта – заимка;

9) деревня Паново, входящая в состав Князевского сельского округа Пошехонского района Ярославской области, на тип сельского населенного пункта – местечко;

10) деревня Климовское, входящая в состав Колодинского сельского округа Пошехонского района Ярославской области, на тип сельского населенного пункта – заимка;

11) деревня Маслово, входящая в состав Колодинского сельского округа Пошехонского района Ярославской области, на тип сельского населенного пункта – местечко;

12) деревня Фоминское, входящая в состав Колодинского сельского округа Пошехонского района Ярославской области, на тип сельского населенного пункта – слобода;

13) деревня Аганино, входящая в состав Ленинского сельского округа Пошехонского района Ярославской области, на тип сельского населенного пункта – местечко;

14) деревня Горка, входящая в состав Ленинского сельского округа Пошехонского района Ярославской области, на тип сельского населенного пункта – местечко;

15) деревня Давыдково, входящая в состав Ленинского сельского округа Пошехонского района Ярославской области, на тип сельского населенного пункта – заимка;

16) деревня Ильинское, входящая в состав Ленинского сельского округа Пошехонского района Ярославской области, на тип сельского населенного пункта – заимка;

17) деревня Маслово, входящая в состав Ленинского сельского округа Пошехонского района Ярославской области, на тип сельского населенного пункта – заимка;

18) деревня Григорово, входящая в состав Погорельского сельского округа Пошехонского района Ярославской области, на тип сельского населенного пункта – слобода;

19) деревня Починок, входящая в состав Приухринского сельского округа Пошехонского района Ярославской области, на тип сельского населенного пункта – местечко;

20) деревня Дорок, входящая в состав Свердловского сельского округа Пошехонского района Ярославской области, на тип сельского населенного пункта – заимка;

21) деревня Ивановское, входящая в состав Свердловского сельского округа Пошехонского района Ярославской области, на тип сельского населенного пункта – слобода;

22) деревня Козлово, входящая в состав Свердловского сельского округа Пошехонского района Ярославской области, на тип сельского населенного пункта – заимка;

23) деревня Притыкино, входящая в состав Федорковского сельского округа Пошехонского района Ярославской области, на тип сельского населенного пункта – слобода;

24) деревня Крутец, входящая в состав Холмовского сельского округа Пошехонского района Ярославской области, на тип сельского населенного пункта – заимка;

25) деревня Плосково, входящая в состав Холмовского сельского округа Пошехонского района Ярославской области, на тип сельского населенного пункта – местечко;

26) деревня Симаново, входящая в состав Холмовского сельского округа Пошехонского района Ярославской области, на тип сельского населенного пункта – заимка;

27) деревня Голодяйка, входящая в состав Юдинского сельского округа Пошехонского района Ярославской области, на тип сельского населенного пункта – местечко;

28) деревня Займа, входящая в состав Юдинского сельского округа Пошехонского района Ярославской области, на тип сельского населенного пункта – местечко;

29) деревня Починок, входящая в состав Юдинского сельского округа Пошехонского района Ярославской области, на тип сельского населенного пункта – хутор.

Статья 2

Внести в приложение 12 к Закону Ярославской области от 02.10.2024 № 69-з «О видах и границах муниципальных образований Ярославской области» (Документ-Регион, 2024, 9 октября, № 80) следующие изменения:

1) в перечне населенных пунктов Васильевского сельского округа:

а) строку

«	деревня	Высоково	»
---	---------	----------	---

изложить в следующей редакции:

«	заимка	Высоково	»;
---	--------	----------	----

б) строку

«	село	Красное	»
---	------	---------	---

изложить в следующей редакции:

«	заимка	Красное	»;
---	--------	---------	----

2) в перечне населенных пунктов Владыченского сельского округа строку

«

деревня	Поповское
---------	-----------

 »

изложить в следующей редакции:

«

местечко	Поповское
----------	-----------

 »;

3) в перечне населенных пунктов Ермаковского сельского округа:

а) строку

«

деревня	Никольское
---------	------------

 »

изложить в следующей редакции:

«

заимка	Никольское
--------	------------

 »;

б) строку

«

деревня	Рождествено
---------	-------------

 »

изложить в следующей редакции:

«

местечко	Рождествено
----------	-------------

 »;

в) строку

«

деревня	Соколово
---------	----------

 »

изложить в следующей редакции:

«

хутор	Соколово
-------	----------

 »;

4) в перечне населенных пунктов Кладовского сельского округа:

а) строку

«

деревня	Кладово
---------	---------

 »

изложить в следующей редакции:

«

село	Кладово
------	---------

 »;

б) строку

«

деревня	Яковлевское
---------	-------------

 »

изложить в следующей редакции:

«

заимка	Яковлевское
--------	-------------

 »;

5) в перечне населенных пунктов Князевского сельского округа
строку

«

деревня	Паново
---------	--------

 »

изложить в следующей редакции:

«

местечко	Паново
----------	--------

 »;

б) в перечне населенных пунктов Колодинского сельского округа:

а) строку

«

деревня	Климовское
---------	------------

 »

изложить в следующей редакции:

«

заимка	Климовское
--------	------------

 »;

б) строку

«

деревня	Маслово
---------	---------

 »

изложить в следующей редакции:

«

местечко	Маслово
----------	---------

 »;

в) строку

«

деревня	Фоминское
---------	-----------

 »

изложить в следующей редакции:

«

слобода	Фоминское
---------	-----------

 »;

7) в перечне населенных пунктов Ленинского сельского округа:

а) строку

«

деревня	Аганино
---------	---------

 »

изложить в следующей редакции:

«

местечко	Аганино
----------	---------

 »;

б) строки:

«

деревня	Горка
деревня	Давыдково
деревня	Ильинское

 »;

изложить в следующей редакции:

«

местечко	Горка
заимка	Давыдково
заимка	Ильинское

 »;

в) строку

«

деревня	Маслово
---------	---------

 »

изложить в следующей редакции:

«

заимка	Маслово
--------	---------

 »;

8) в перечне населенных пунктов Погорельского сельского округа
строку

«

деревня	Григорово
---------	-----------

 »

изложить в следующей редакции:

«

слобода	Григорово
---------	-----------

 »;

9) в перечне населенных пунктов Приухринского сельского округа строку

«

деревня	Починок
---------	---------

 »

изложить в следующей редакции:

«

местечко	Починок
----------	---------

 »;

10) в перечне населенных пунктов Свердловского сельского округа:

а) строку

«

деревня	Дорок
---------	-------

 »

изложить в следующей редакции:

«

заимка	Дорок
--------	-------

 »;

б) строку

«

деревня	Ивановское
---------	------------

 »

изложить в следующей редакции:

«

слобода	Ивановское
---------	------------

 »;

в) строку

«

деревня	Козлово
---------	---------

 »

изложить в следующей редакции:

«

заимка	Козлово
--------	---------

 »;

11) в перечне населенных пунктов Федоровского сельского округа строку

«

деревня	Притыкино
---------	-----------

 »

изложить в следующей редакции:

«

слобода	Притыкино
---------	-----------

 »;

12) в перечне населенных пунктов Холмовского сельского округа:

а) строку

«

деревня	Крутец
---------	--------

 »

изложить в следующей редакции:

«

заимка	Крутец
--------	--------

 »;

б) строку
«

деревня	Плосково
---------	----------

 »

изложить в следующей редакции:
«

местечко	Плосково
----------	----------

 »;

в) строку
«

деревня	Симаново
---------	----------

 »

изложить в следующей редакции:
«

заимка	Симаново
--------	----------

 »;

13) в перечне населенных пунктов Юдинского сельского округа:
а) строку
«

деревня	Голодяйка
---------	-----------

 »

изложить в следующей редакции:
«

местечко	Голодяйка
----------	-----------

 »;

б) строки
«

деревня	Займа
деревня	Займа

 »

изложить в следующей редакции:
«

деревня	Займа
местечко	Займа

 »;

в) строку
«

деревня	Починок
---------	---------

 »

изложить в следующей редакции:
«

местечко	Починок
----------	---------

 ».

Статья 3

Настоящий Закон вступает в силу со дня его официального опубликования.

Губернатор
Ярославской области

М.Я. Евраев

« _____ » _____ 2026 г.

№ _____

**Пояснительная записка
к проекту закона Ярославской области
«Об изменении административно-территориального устройства
отдельных сельских округов, входящих в состав Пошехонского района
Ярославской области, и внесении изменений в приложение 12
к Закону Ярославской области «О видах и границах муниципальных
образований Ярославской области»**

На территории Пошехонского района Ярославской области (далее также – Пошехонский район) 56 населенных пунктов имеет наименование и тип, дублирующиеся с наименованием и типом других расположенных на указанной территории населенных пунктов.

Данное обстоятельство создает сложности при реализации прав жителей Пошехонского района и организаций, расположенных на его территории, на получение государственных и муниципальных услуг.

Проектом закона Ярославской области «Об изменении административно-территориального устройства отдельных сельских округов, входящих в состав Пошехонского района Ярославской области, и внесении изменений в приложение 12 к Закону Ярославской области «О видах и границах муниципальных образований Ярославской области» (далее – законопроект, проект закона) в соответствии с положениями части 5 статьи 12¹ и части 2 статьи 12⁴ Закона Ярославской области от 07.02.2002 № 12-з «Об административно-территориальном устройстве Ярославской области и порядке его изменения» предусматривается изменение типов отдельных сельских населенных пунктов, входящих в состав:

- Васильевского сельского округа Пошехонского района Ярославской области;
- Владыченского сельского округа Пошехонского района Ярославской области;
- Ермаковского сельского округа Пошехонского района Ярославской области;
- Кладовского сельского округа Пошехонского района Ярославской области;
- Князевского сельского округа Пошехонского района Ярославской области;
- Колодинского сельского округа Пошехонского района Ярославской области;
- Ленинского сельского округа Пошехонского района Ярославской области;
- Погорельского сельского округа Пошехонского района Ярославской области;
- Приухринского сельского округа Пошехонского района Ярославской области;
- Свердловского сельского округа Пошехонского района Ярославской области;
- Федорковского сельского округа Пошехонского района Ярославской области;

- Холмовского сельского округа Пошехонского района Ярославской области;

- Юдинского сельского округа Пошехонского района Ярославской области.

Проект закона также предусматривает внесение соответствующих изменений в приложение 12 к Закону Ярославской области от 02.10.2024 № 69-з «О видах и границах муниципальных образований Ярославской области».

На основании решения Собрания Депутатов Пошехонского муниципального округа Ярославской области от 22.01.2026 № 4 «О проведении мероприятий по выявлению мнения населения по вопросу изменения типов сельских населенных пунктов, входящих в состав отдельных сельских округов Пошехонского района Ярославской области» на территории Пошехонского района в период с 5 по 15 февраля 2026 года были проведены мероприятия по обсуждению вопроса о необходимости изменения типов отдельных сельских населенных пунктов, входящих в состав отдельных сельских округов Пошехонского района Ярославской области. Всего в анкетировании приняли участие 184 жителя Пошехонского района. Большинство из них поддержали необходимость изменения типов сельских населенных пунктов – деревня, село, указанных в законопроекте, изменив их на соответствующий тип село, слобода, хутор, местечко, заимка.

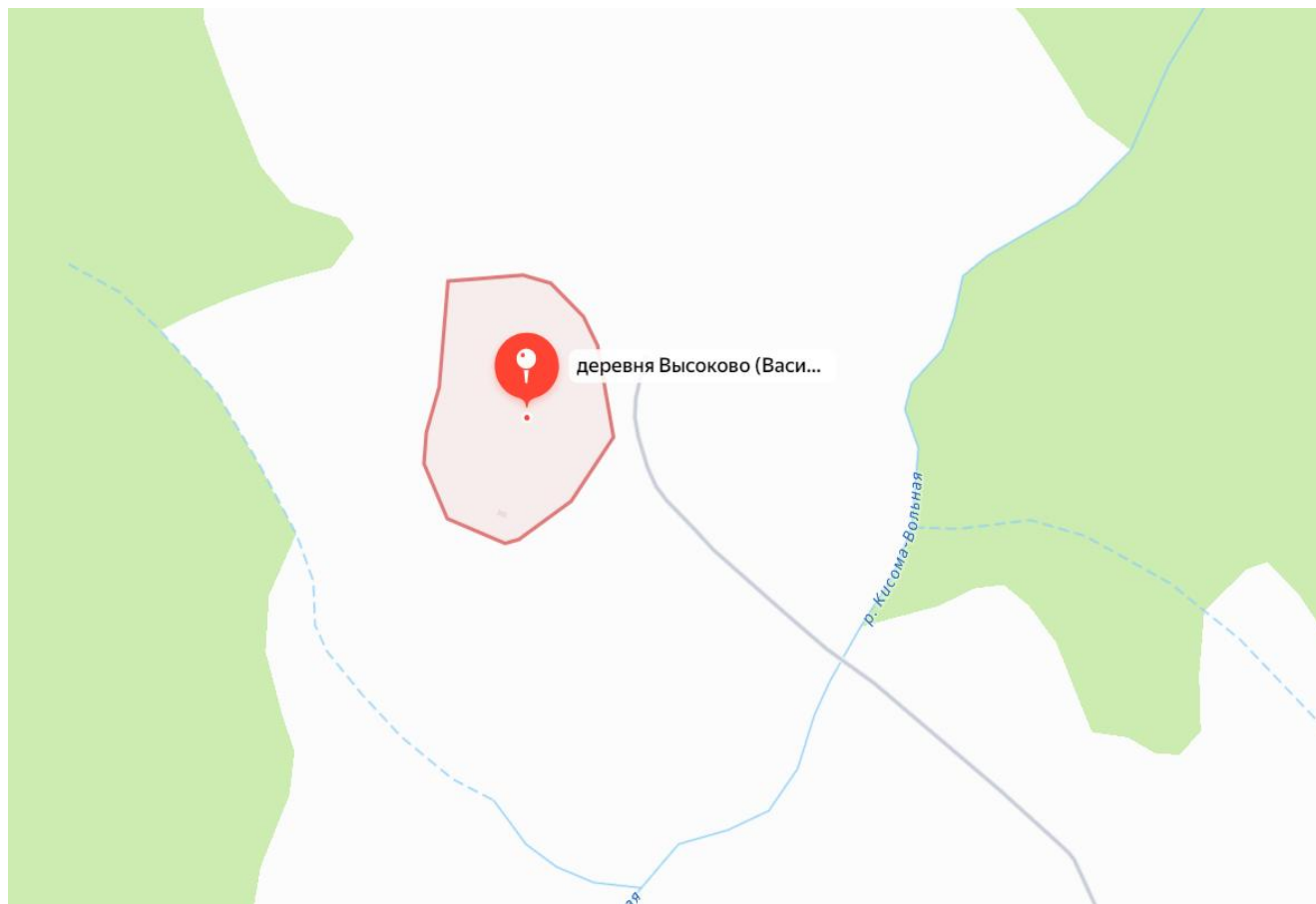
Принятие проекта закона не повлечет увеличения (уменьшения) расходов или доходов областного и местных бюджетов и не потребует признания утратившими силу, приостановления действия, изменения или принятия иных законодательных актов Ярославской области.

Администрация Пошехонского муниципального округа
Ярославской области

**Перечень сельских населенных пунктов,
в отношении которых изменяется тип
сельского населенного пункта**

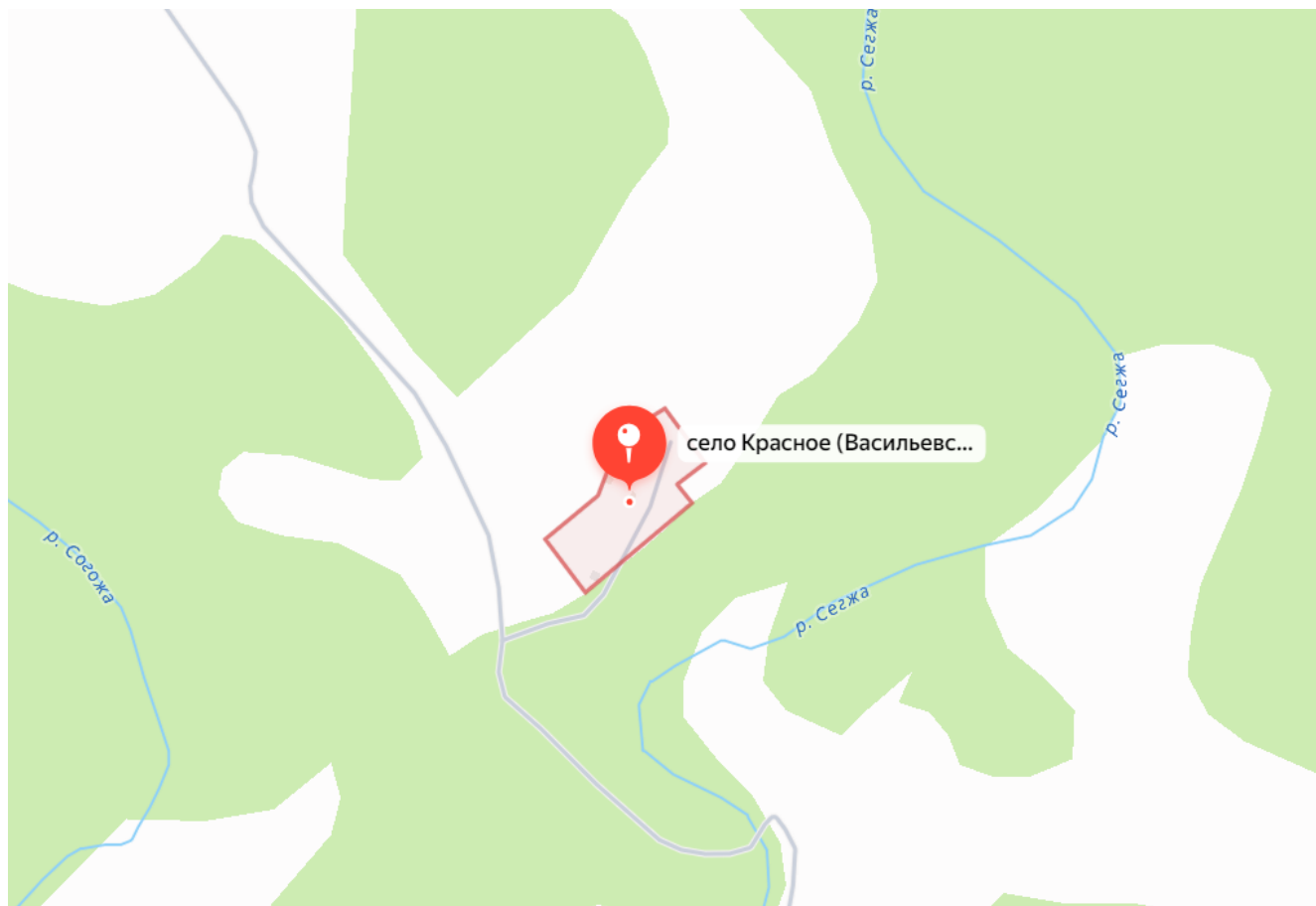
1. Ярославская область, Пошехонский район, Васильевский сельский округ,
деревня Высоково (в заимка Высоково)

Географические координаты: 58.845623, 39.171155



2. Ярославская область, Пошехонский район, Васильевский сельский округ,
село Красное (в заимка Красное)

Географические координаты: 58.860620, 39.345194



3. Ярославская область, Пошехонский район, Владыченский сельский округ,
деревня Поповское (в местечко Поповское)

Географические координаты: 58.813203, 39.540183



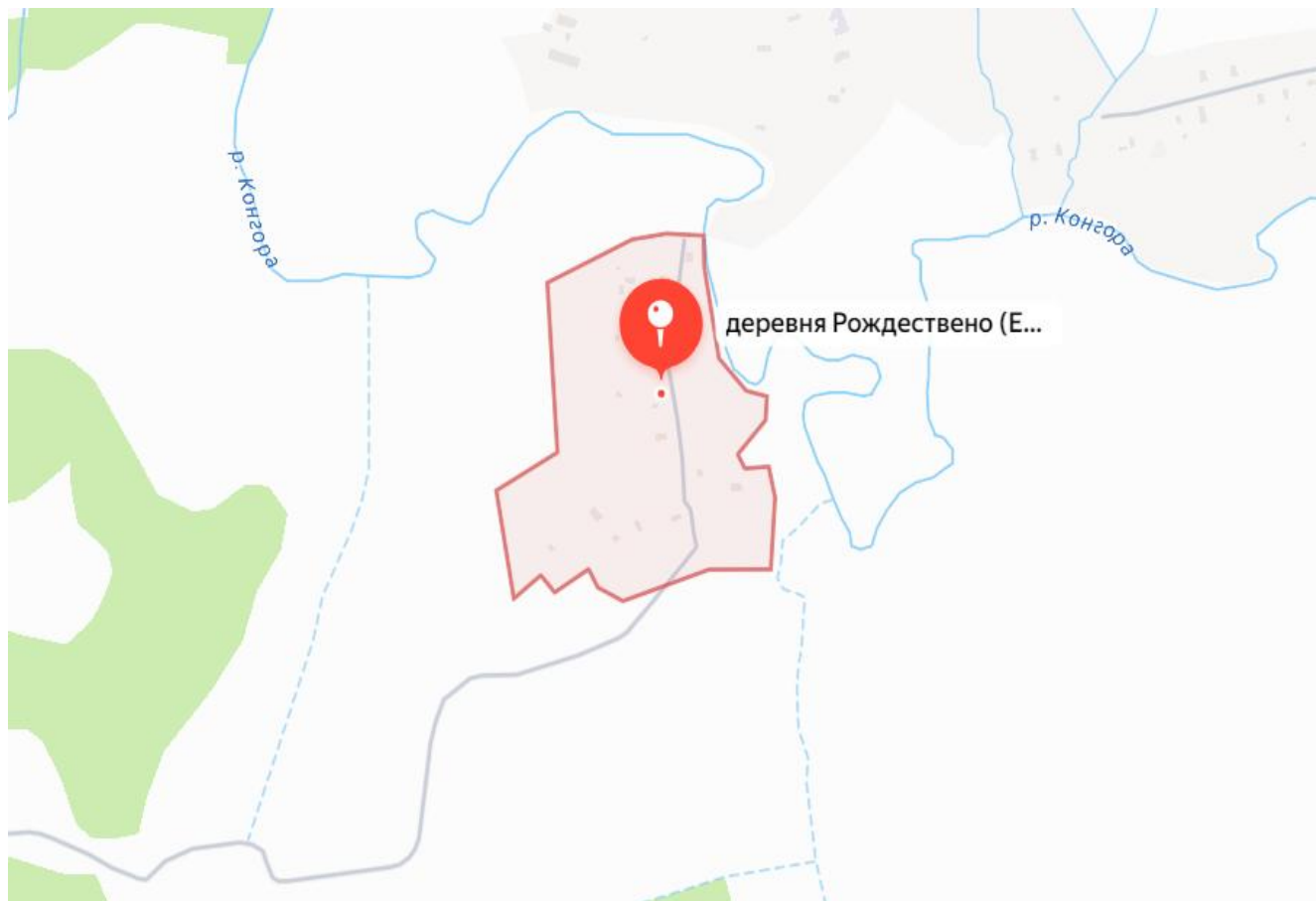
4. Ярославская область, Пошехонский район, Ермаковский сельский округ,
деревня Никольское (в заимка Никольское)

Географические координаты: 58.599597 38.810824



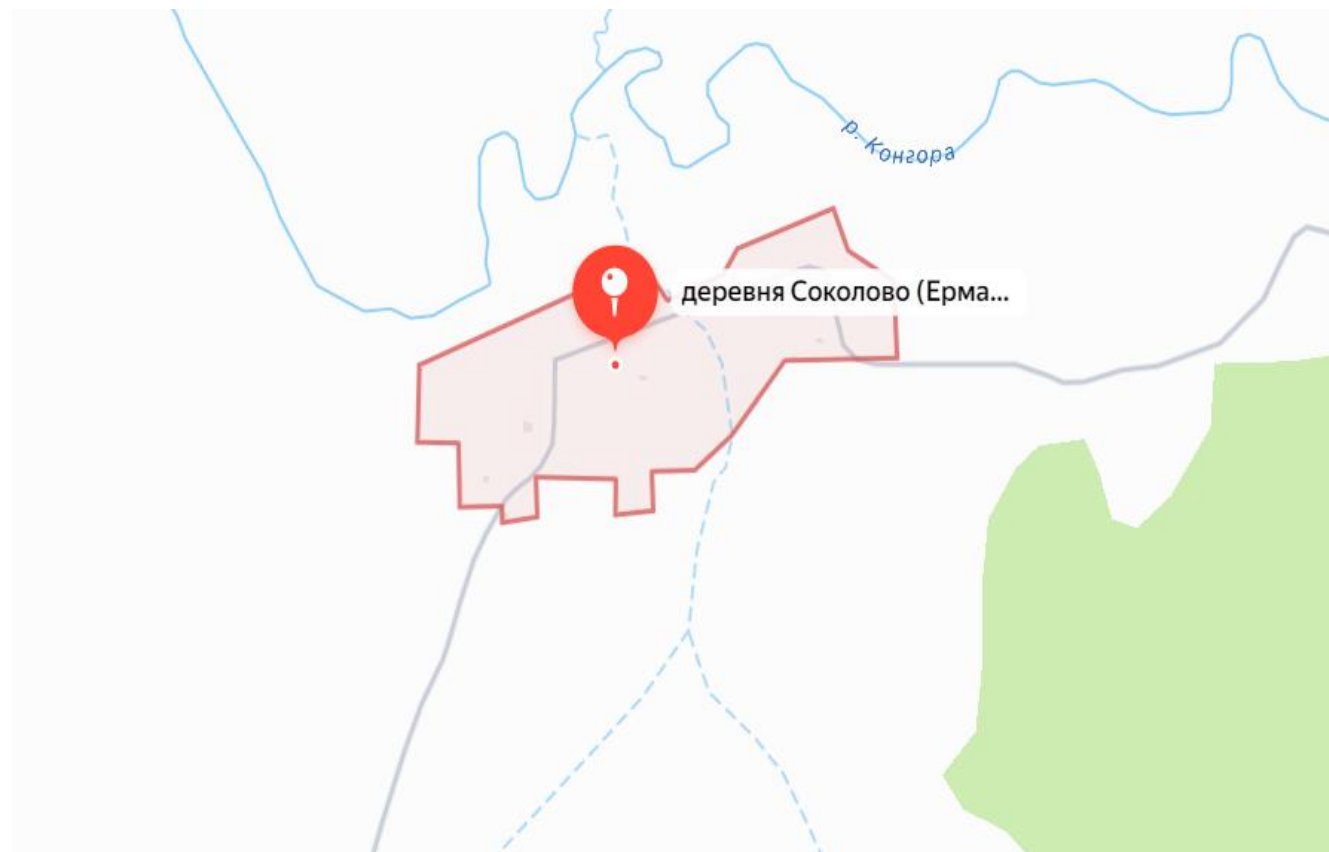
5. Ярославская область, Пошехонский район, Ермаковский сельский округ,
деревня Рождествено (в местечко Рождествено)

Географические координаты: 58.602917 38.679622



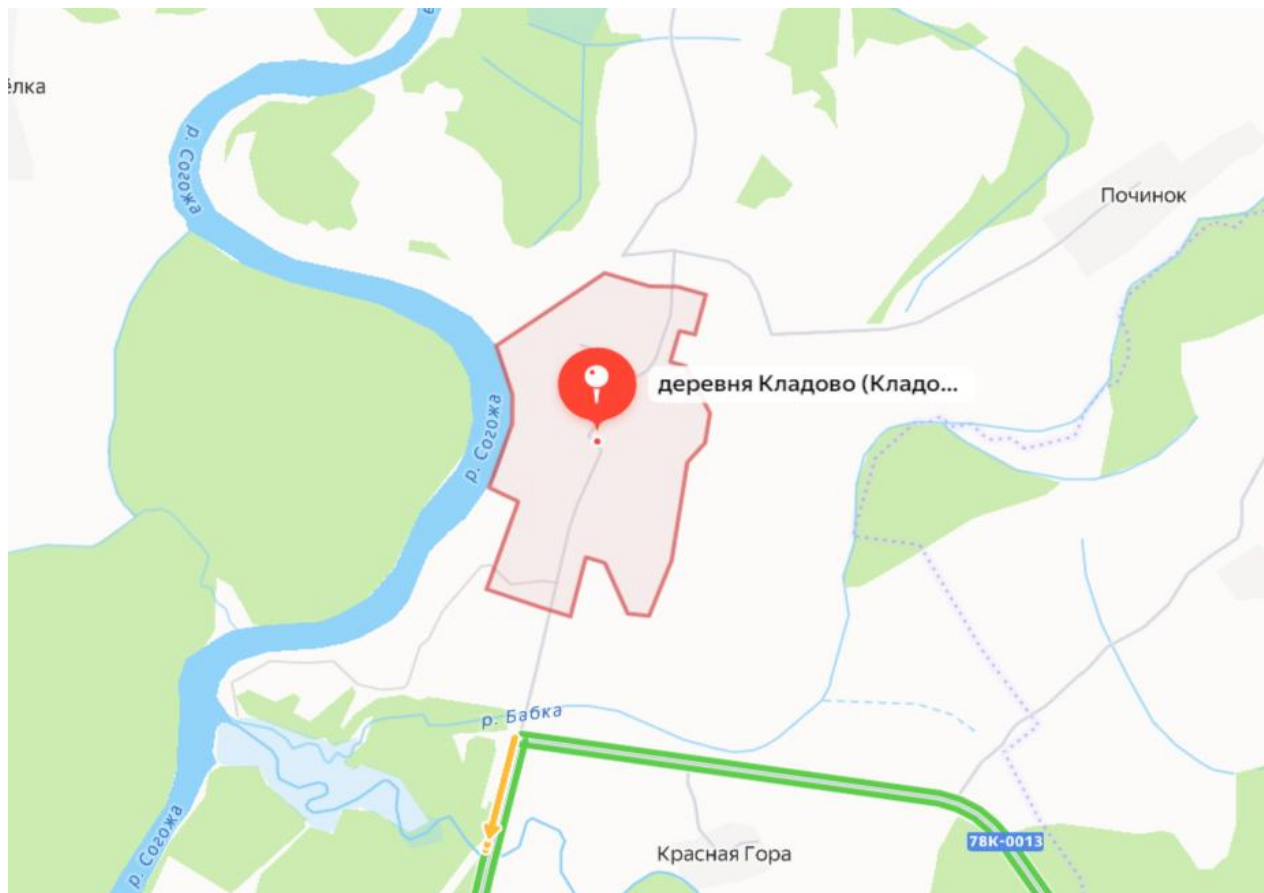
6. Ярославская область, Пошехонский район, Ермаковский сельский округ,
деревня Соколово (в хутор Соколово)

Географические координаты: 58.597322 38.778791



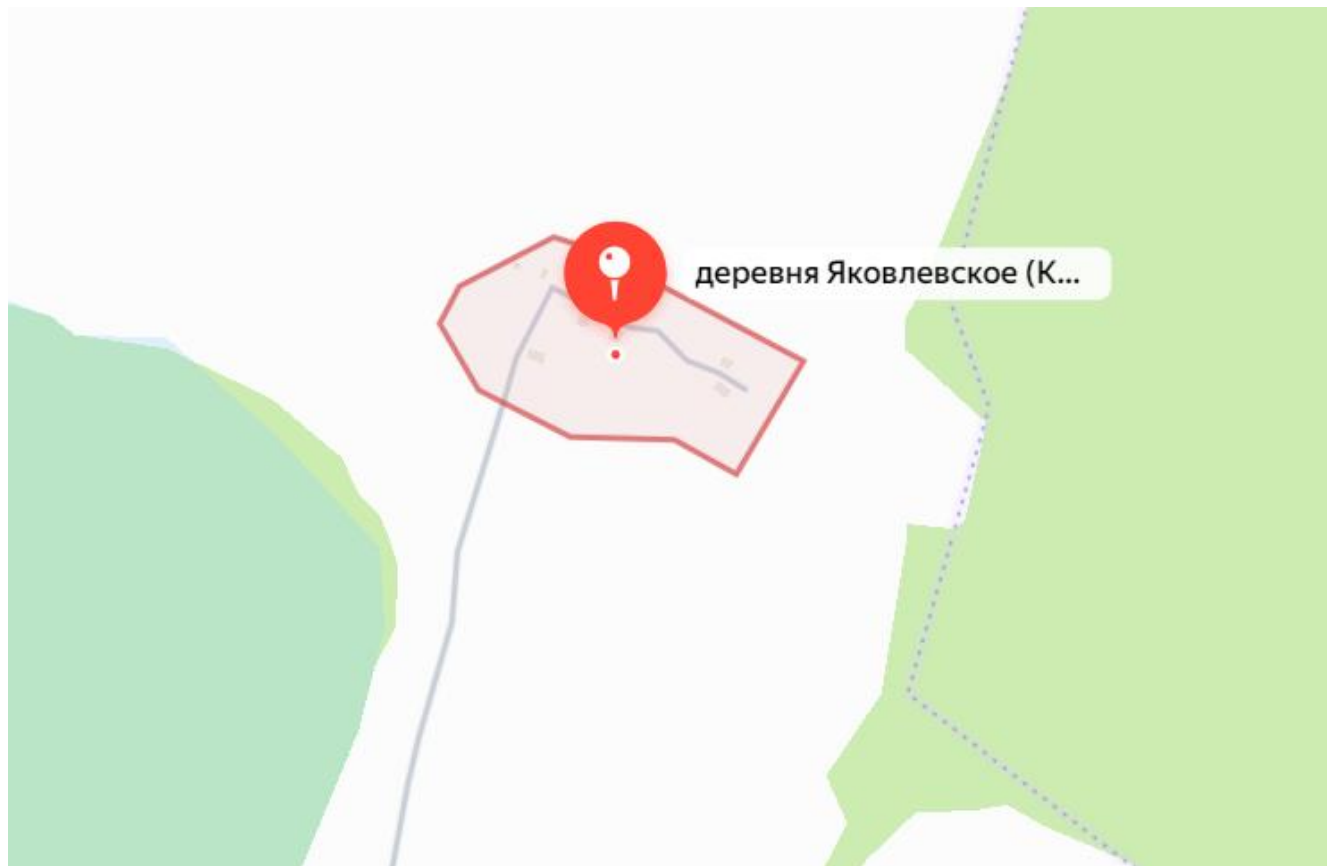
7. Ярославская область, Пошехонский район, Кладовский сельский округ,
деревня Кладово (в село Кладово)

Географические координаты: 58.624846, 39.347458



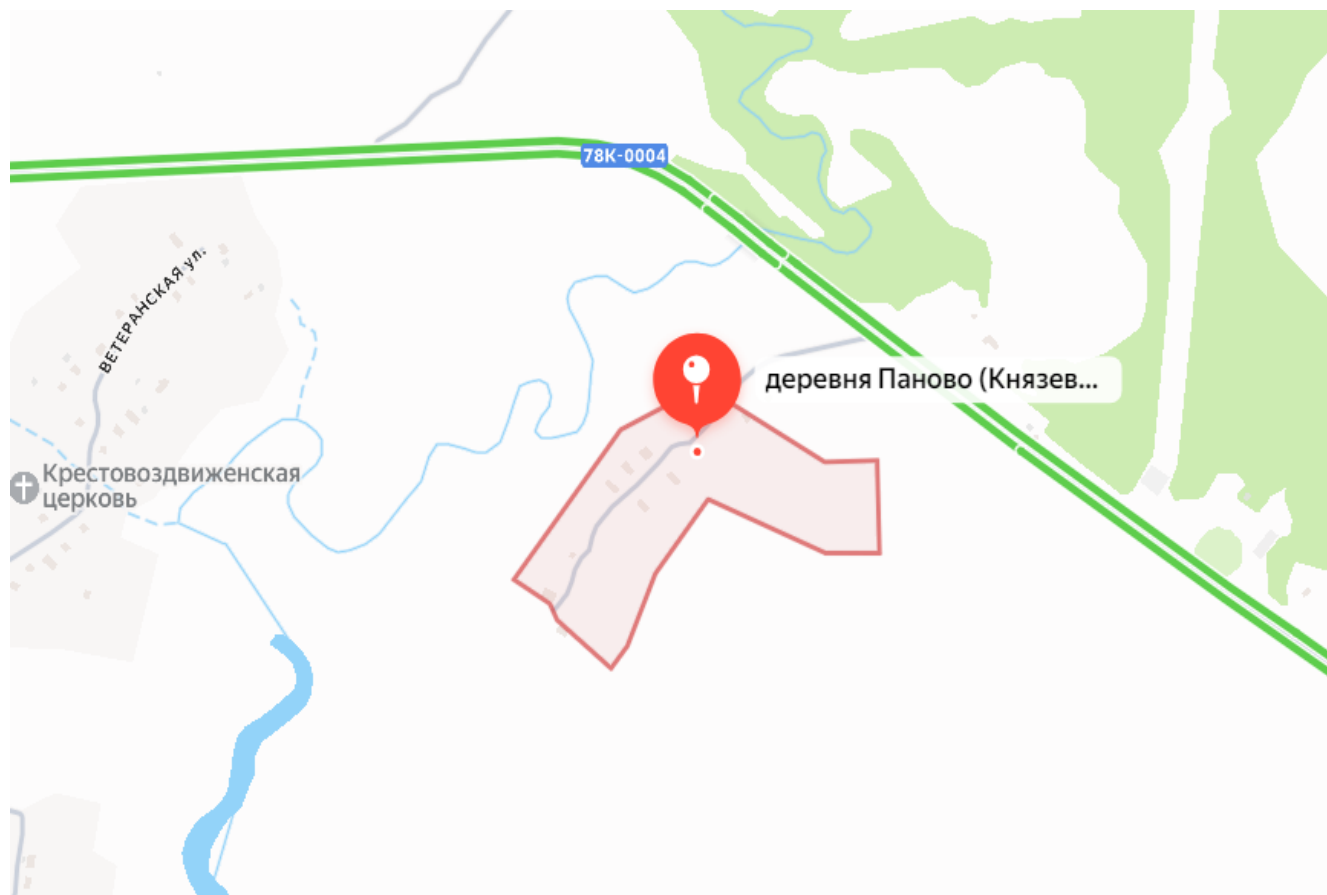
8. Ярославская область, Пошехонский район, Кладовский сельский округ,
деревня Яковлевское (в заимка Яковлевское)

Географические координаты: 58.643382, 39.356235



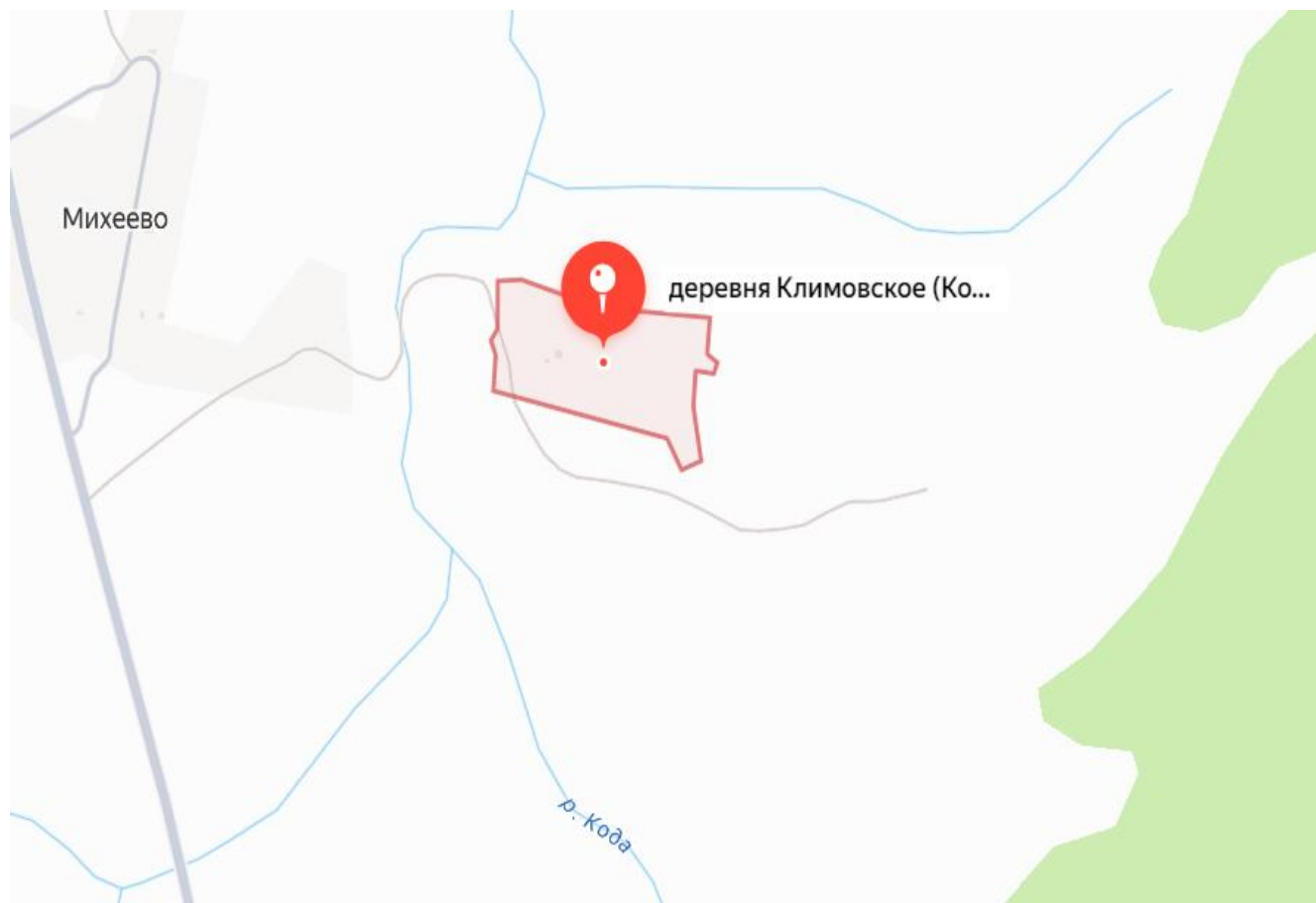
9. Ярославская область, Пошехонский район, Князевский сельский округ,
деревня Паново (в местечко Паново)

Географические координаты: 58.514726, 39.093289



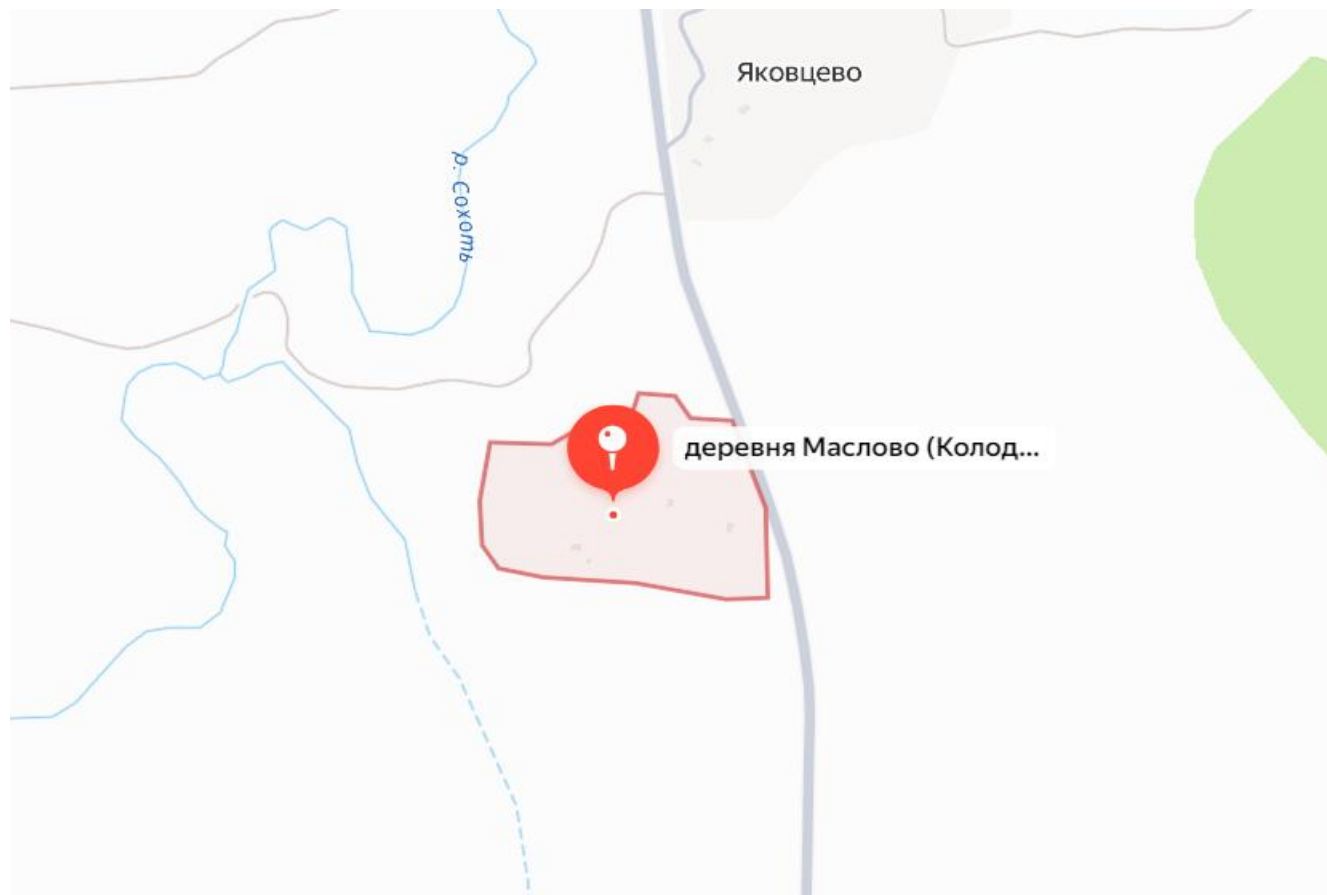
10. Ярославская область, Пошехонский район, Колодинский сельский округ,
деревня Климовское (в заимка Климовское)

Географические координаты: 58.728354, 39.204869



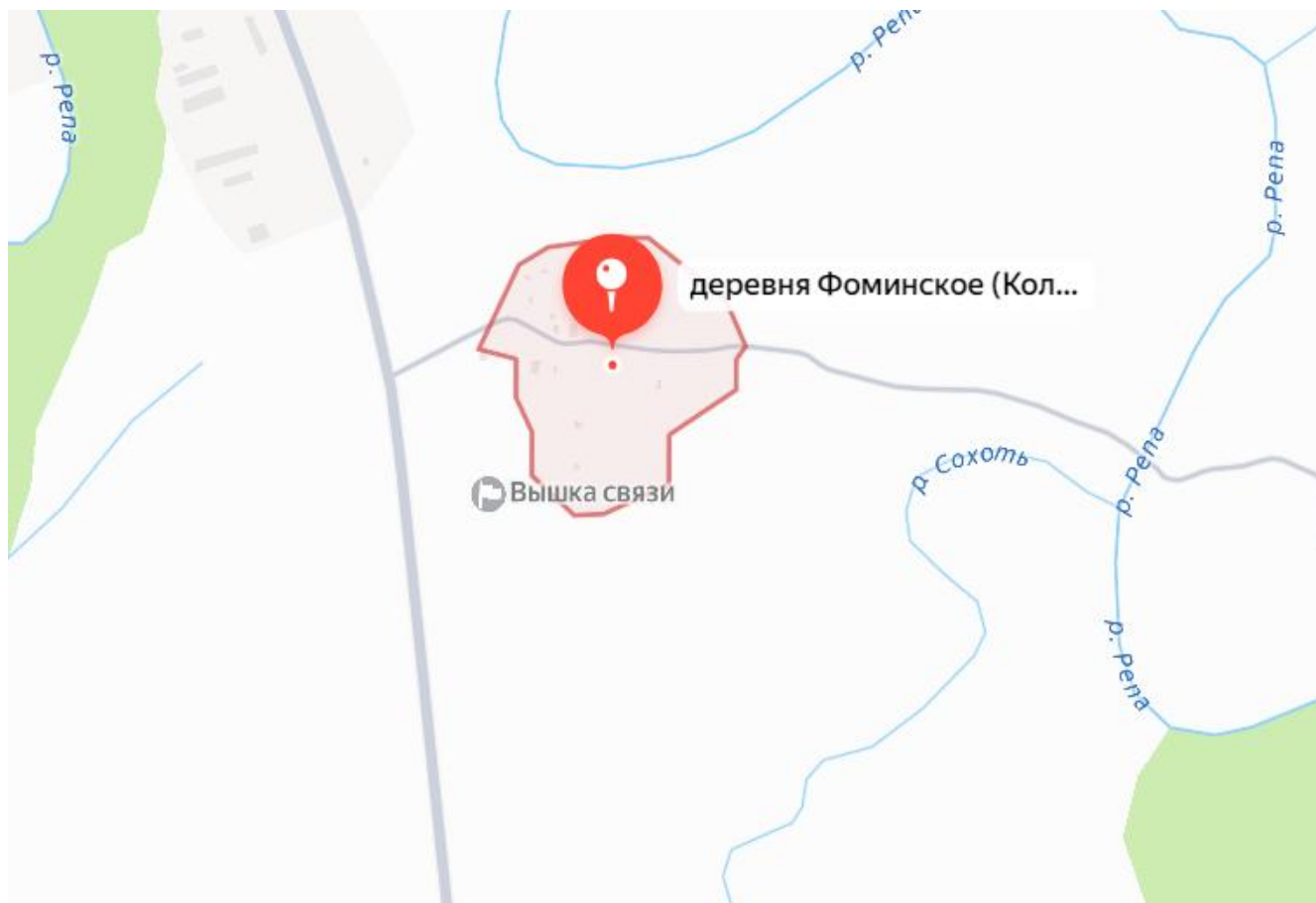
11. Ярославская область, Пошехонский район, Колодинский сельский округ,
деревня Маслово (в местечко Маслово)

Географические координаты: 58.760760, 39.183300



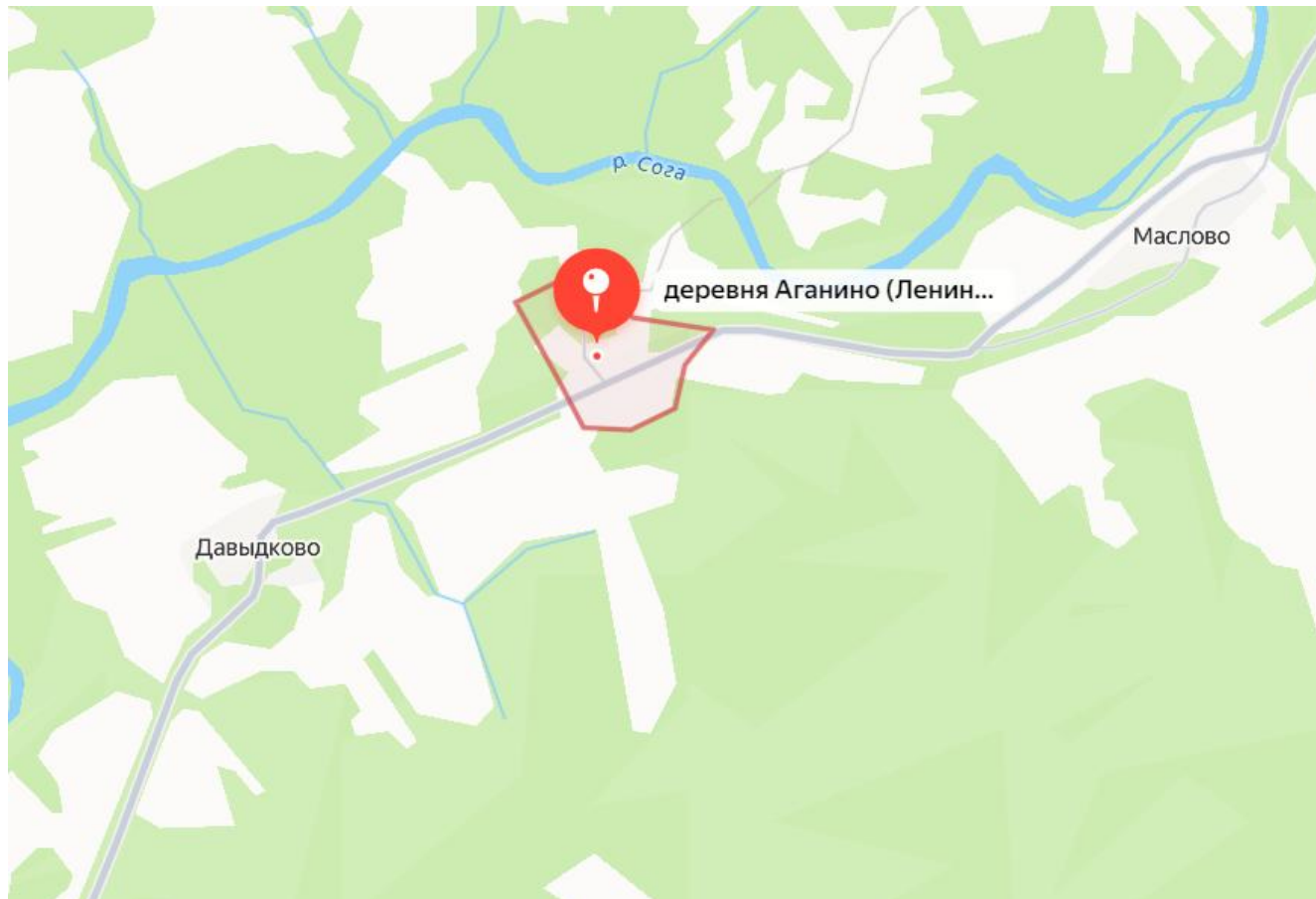
12. Ярославская область, Пошехонский район, Колодинский сельский округ,
деревня Фоминское (в слобода Фоминское)

Географические координаты: 58.781490, 39.186121



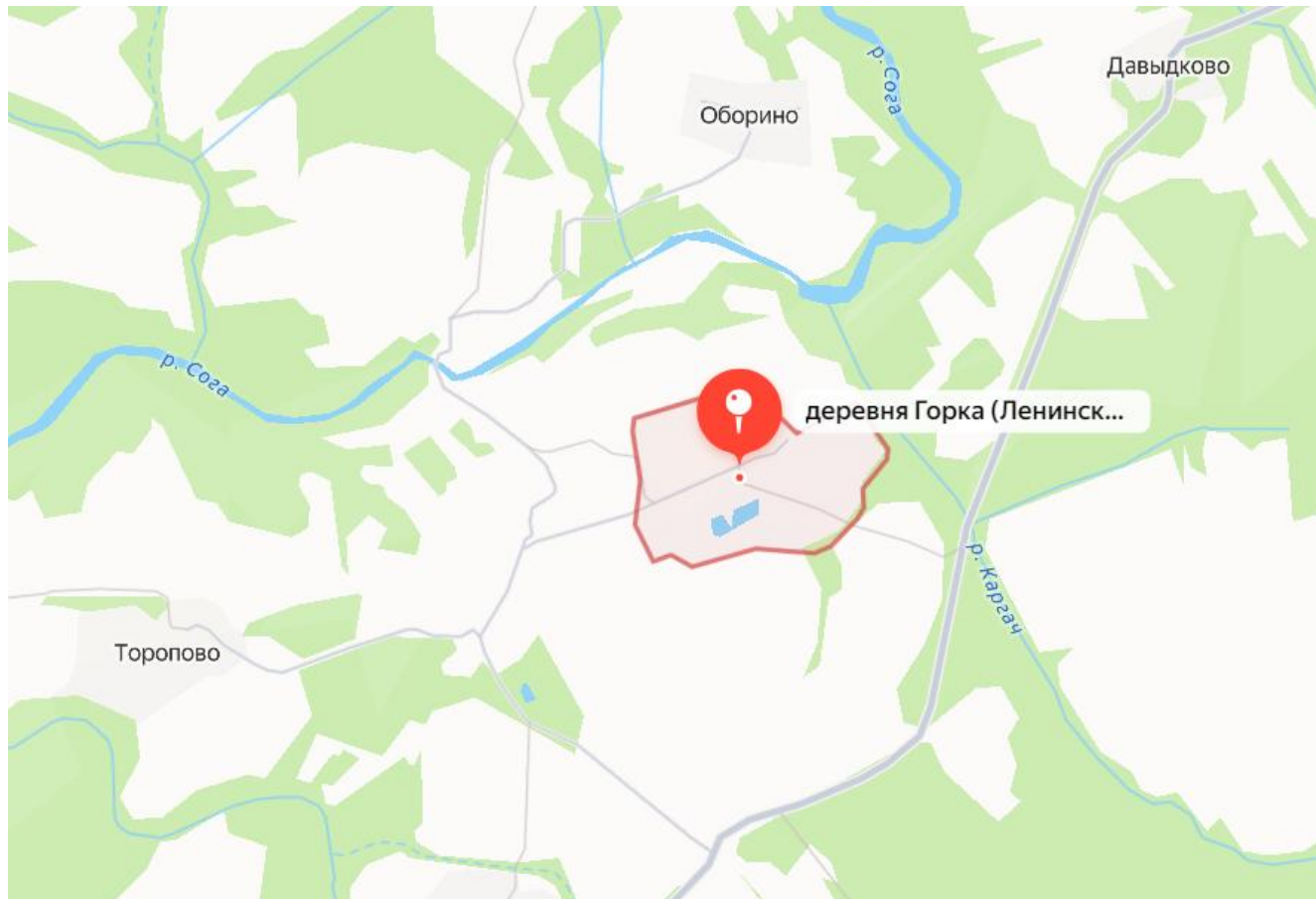
13. Ярославская область, Пошехонский район, Ленинский сельский округ,
деревня Аганино (в местечко Аганино)

Географические координаты: 58.528669, 39.296847



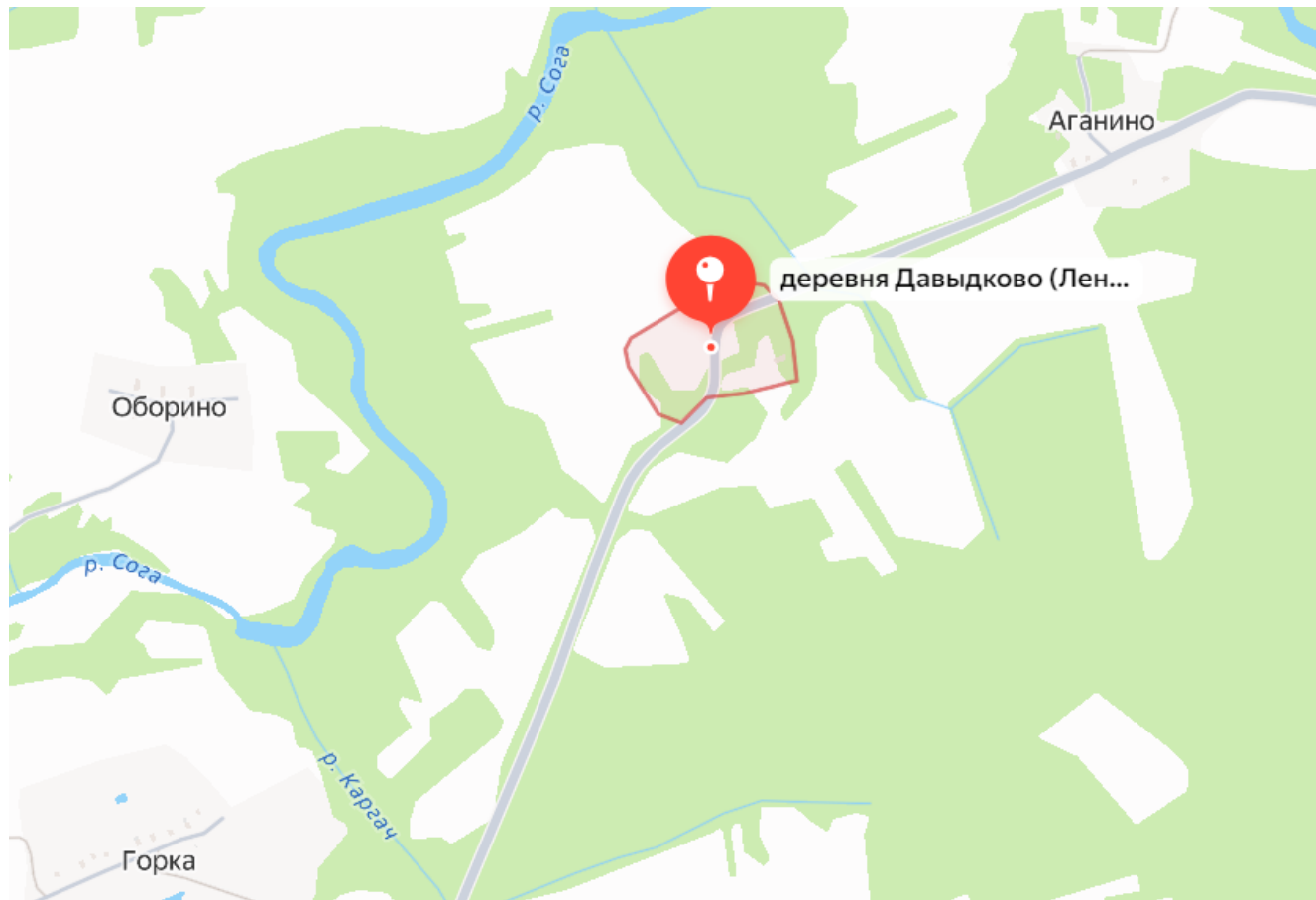
14. Ярославская область, Пошехонский район, Ленинский сельский округ,
деревня Горка (в местечко Горка)

Географические координаты: 58.517006, 39.269215



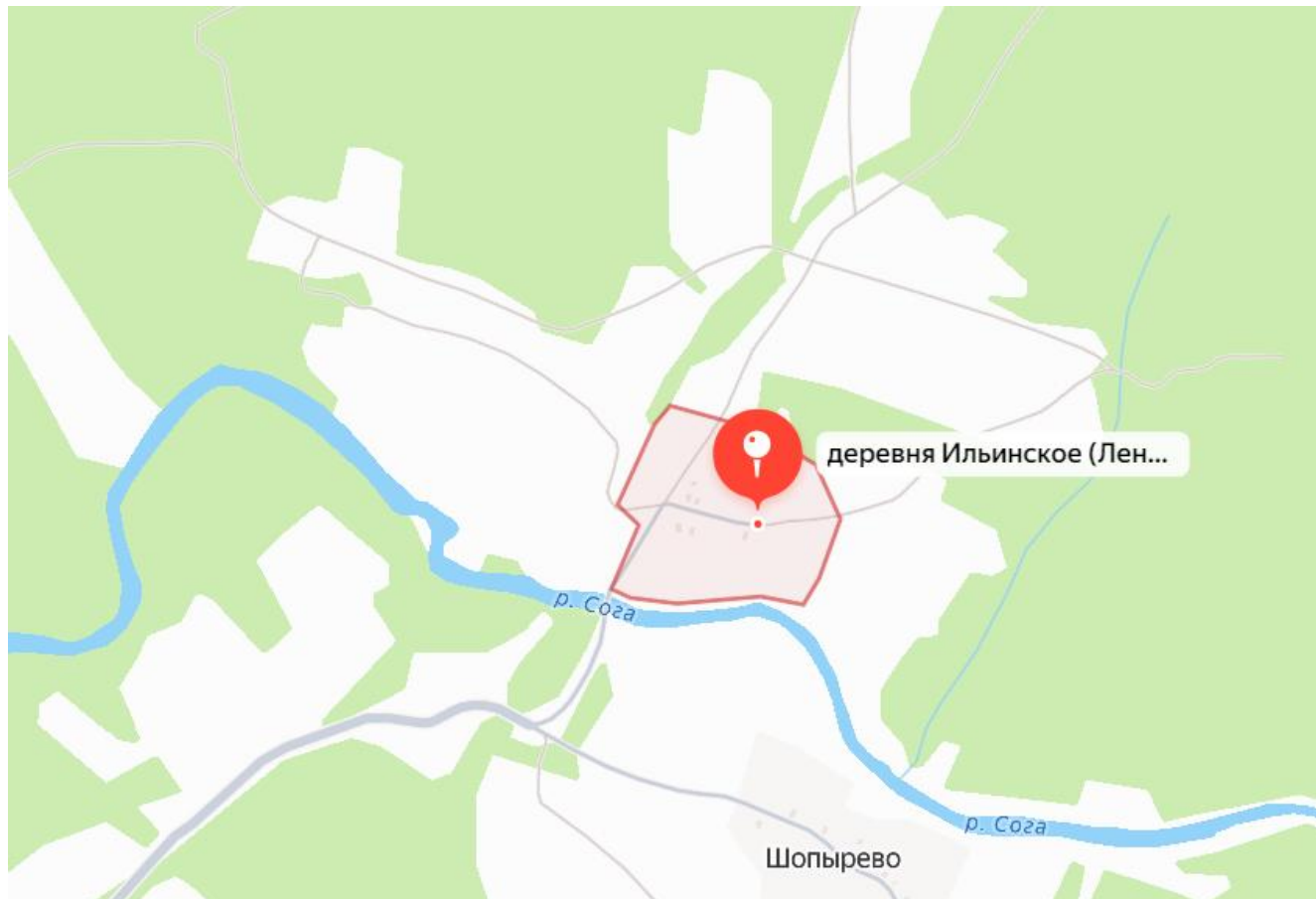
15. Ярославская область, Пошехонский район, Ленинский сельский округ,
деревня Давыдково (в заимка Давыдково)

Географические координаты: 58.525131, 39.285447



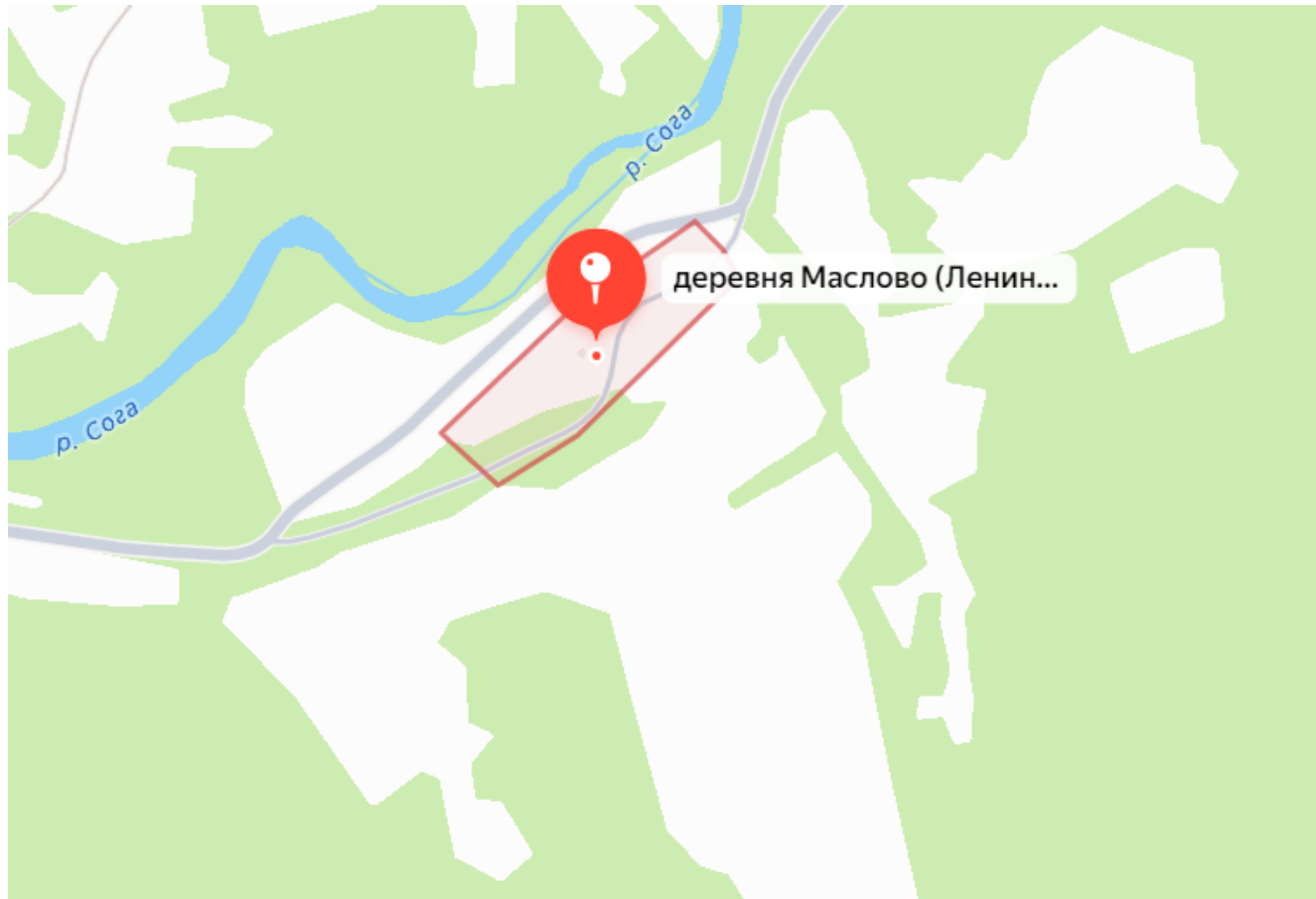
16. Ярославская область, Пошехонский район, Ленинский сельский округ,
деревня Ильинское (в заимка Ильинское)

Географические координаты: 58.541400, 39.341637



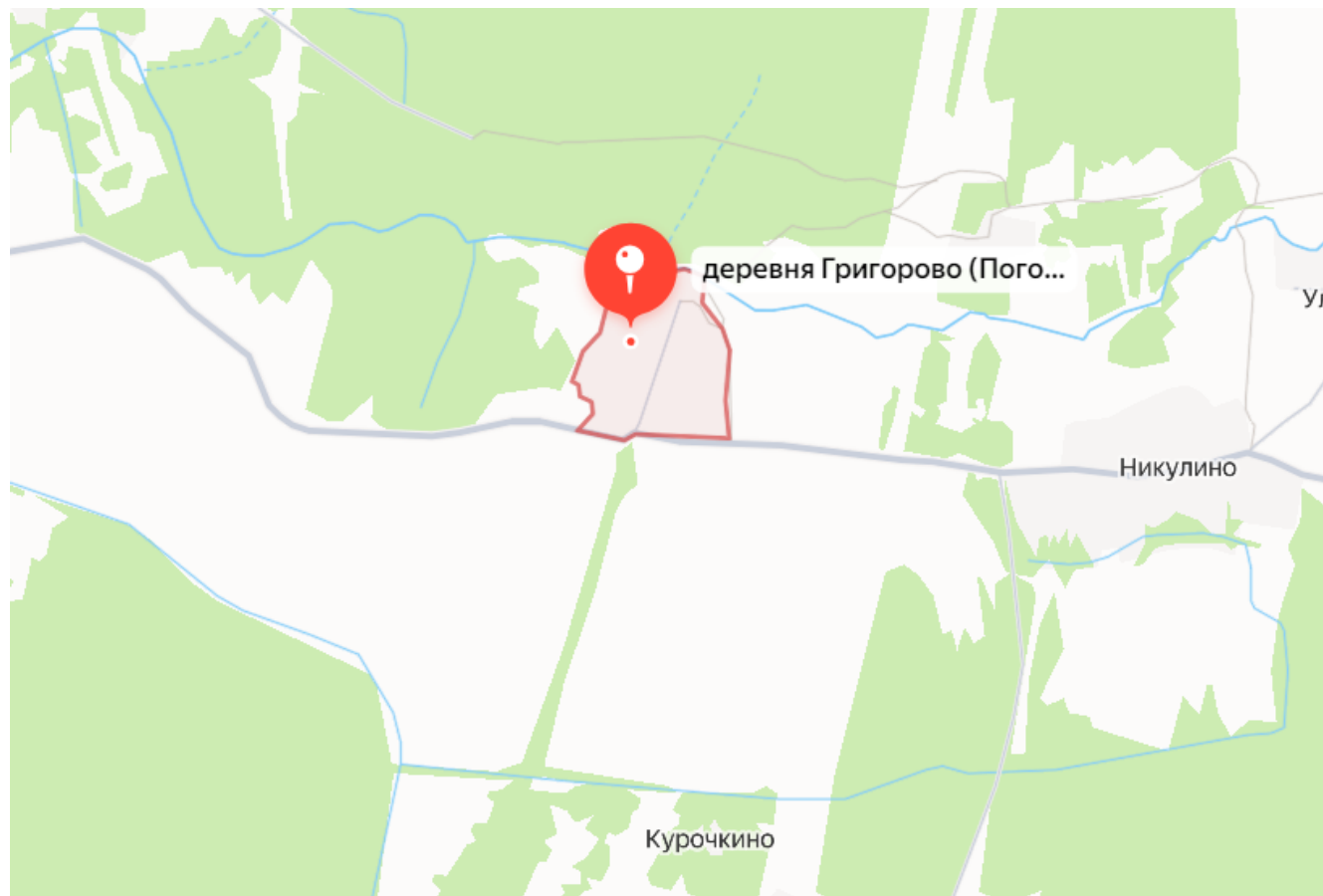
17. Ярославская область, Пошехонский район, Ленинский сельский округ,
деревня Маслово (в заимка Маслово)

Географические координаты: 58.530784, 39.316403



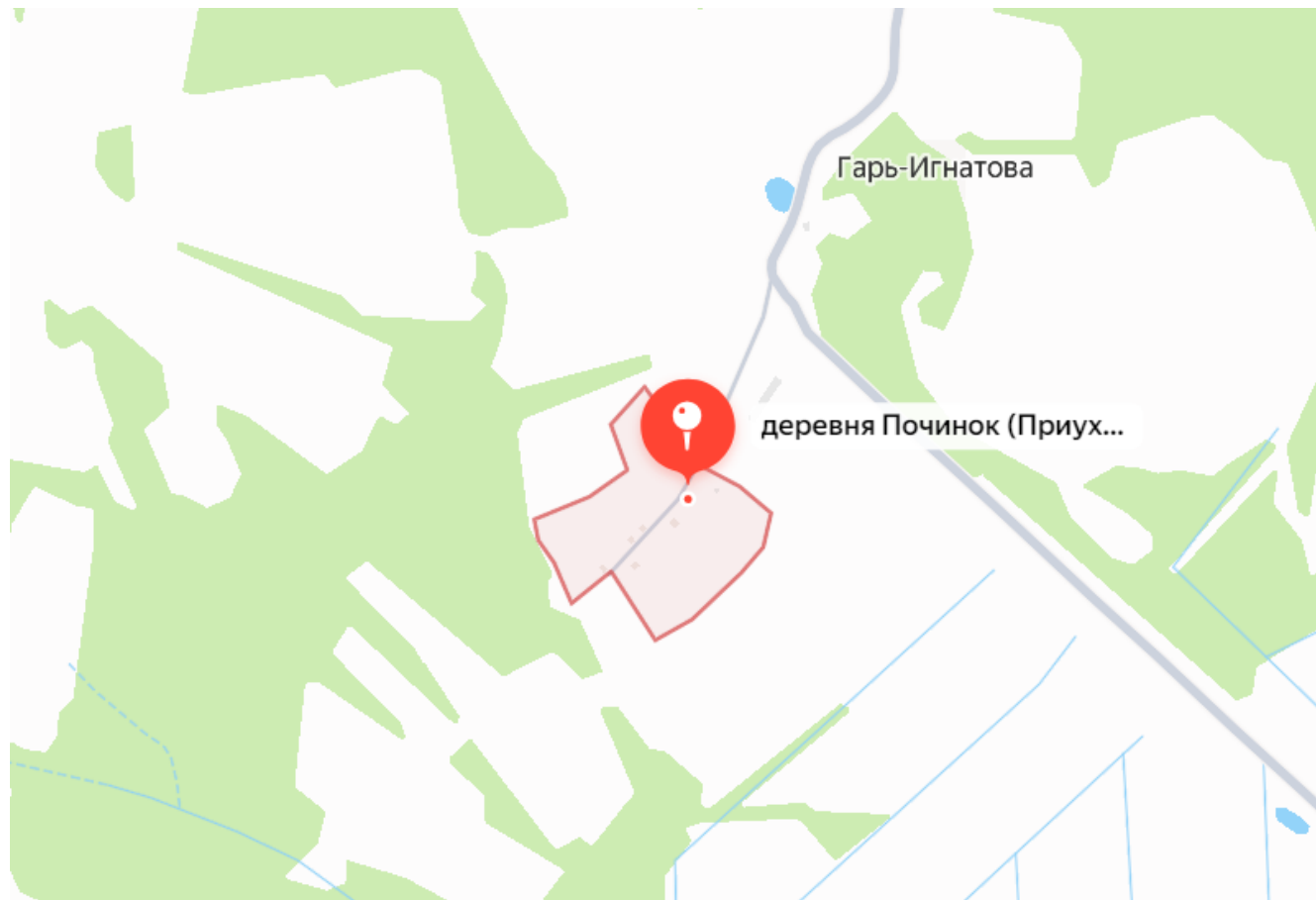
18. Ярославская область, Пошехонский район, Погорельский сельский округ,
деревня Григорово (в слобода Григорово)

Географические координаты: 58.414004 39.070421



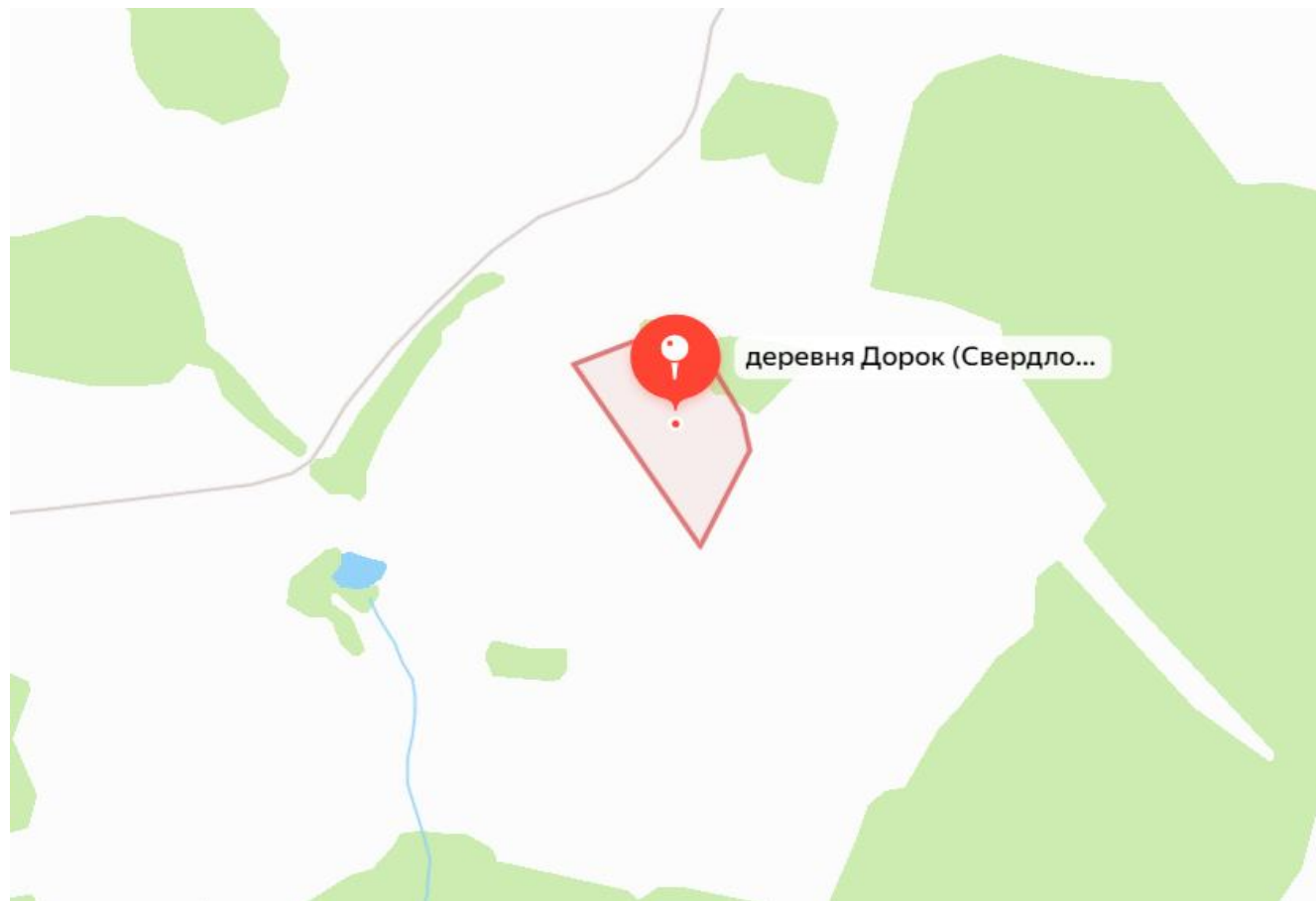
19. Ярославская область, Пошехонский район, Приухринский сельский округ,
деревня Починок (в местечко Починок)

Географические координаты: 58.356858 39.588225



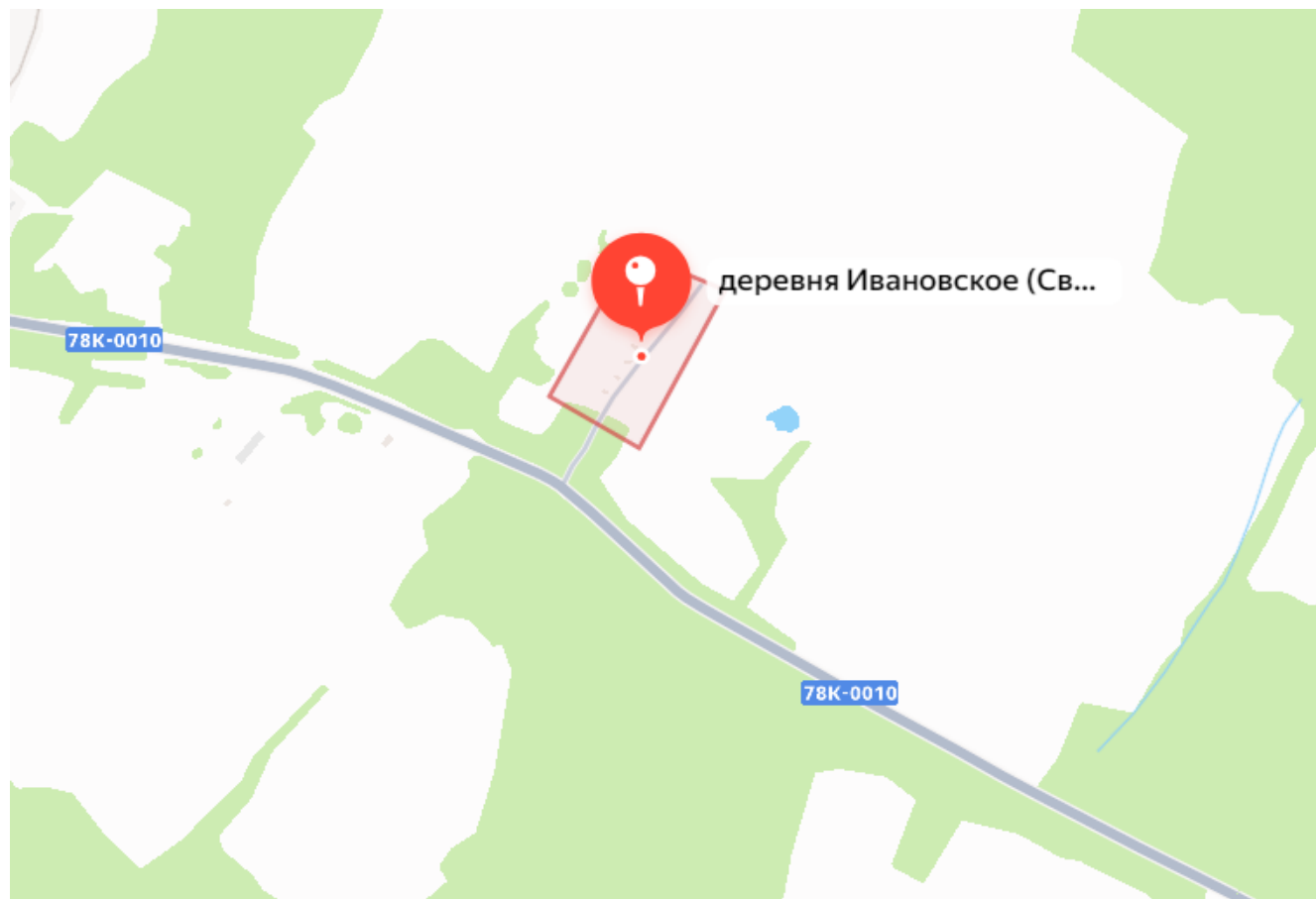
20. Ярославская область, Пошехонский район, Свердловский сельский округ,
деревня Дорок (в заимка Дорок)

Географические координаты: 58.399859 39.29011



21. Ярославская область, Пошехонский район, Свердловский сельский округ,
деревня Ивановское (в слобода Ивановское)

Географические координаты: 58.408158 39.315775



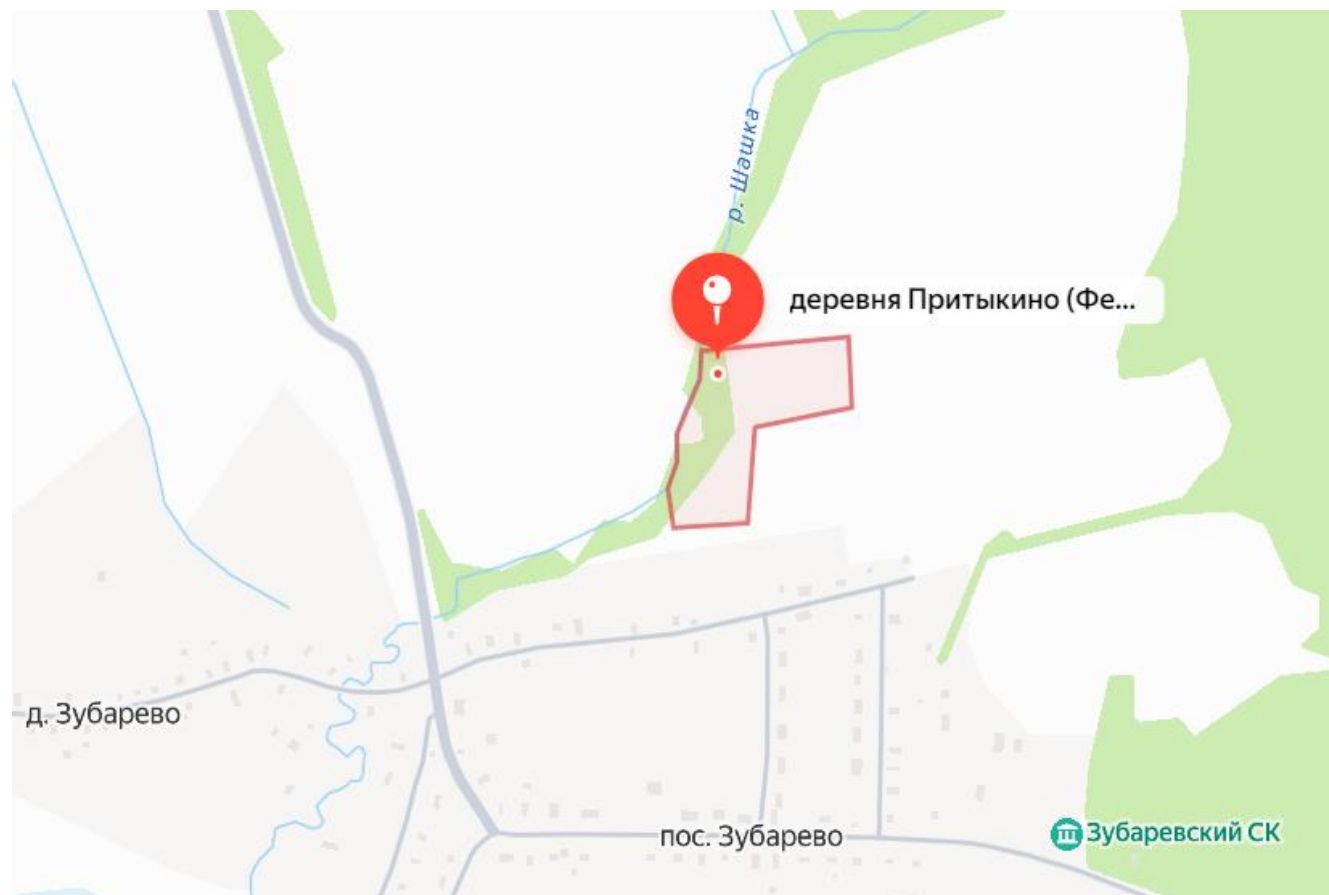
22. Ярославская область, Пошехонский район, Свердловский сельский округ,
деревня Козлово (в заимка Козлово)

Географические координаты: 58.398029 39.276815



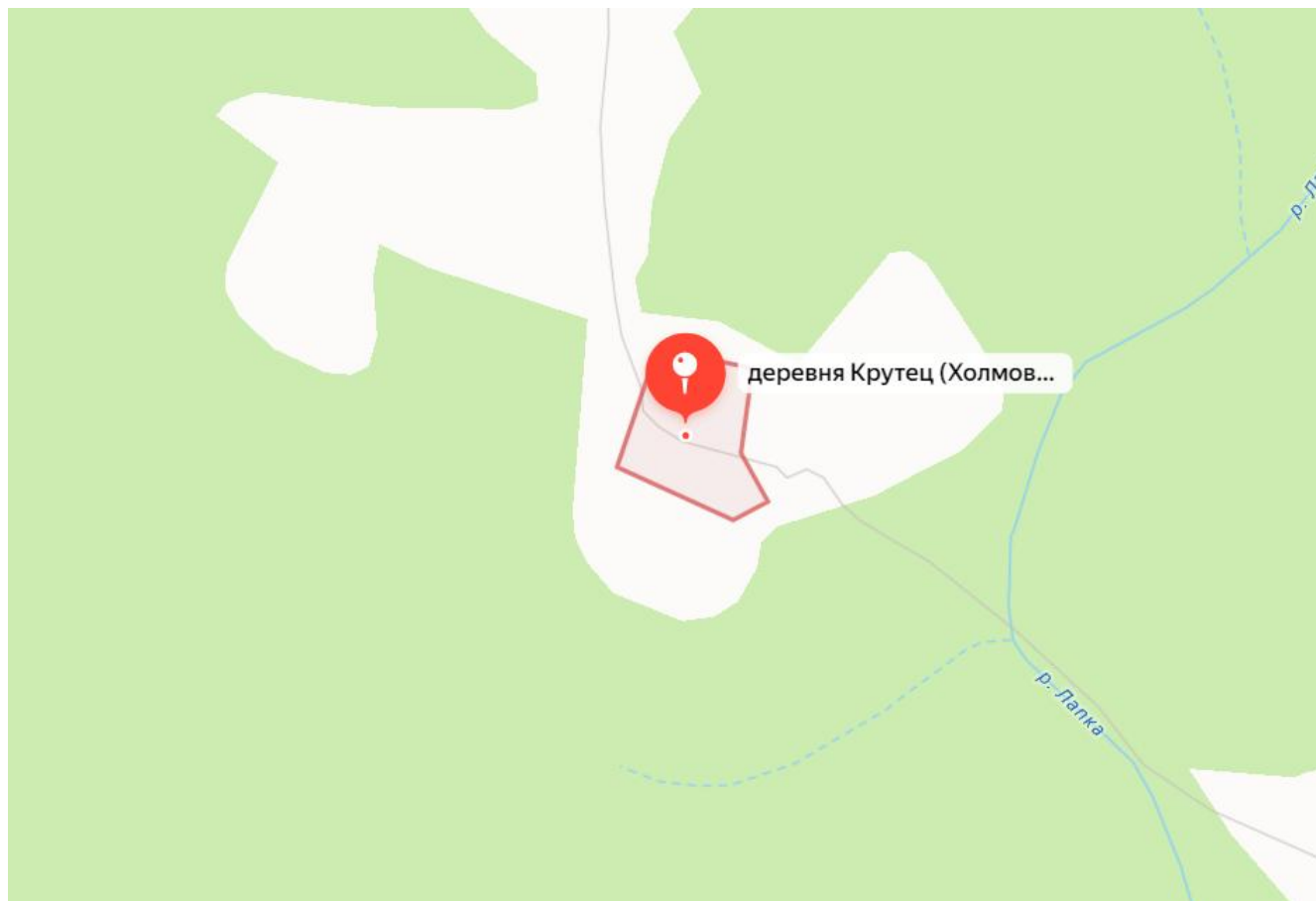
23. Ярославская область, Пошехонский район, Федорковский сельский округ,
деревня Притыкино (в слобода Притыкино)

Географические координаты: 58.493267 38.979686



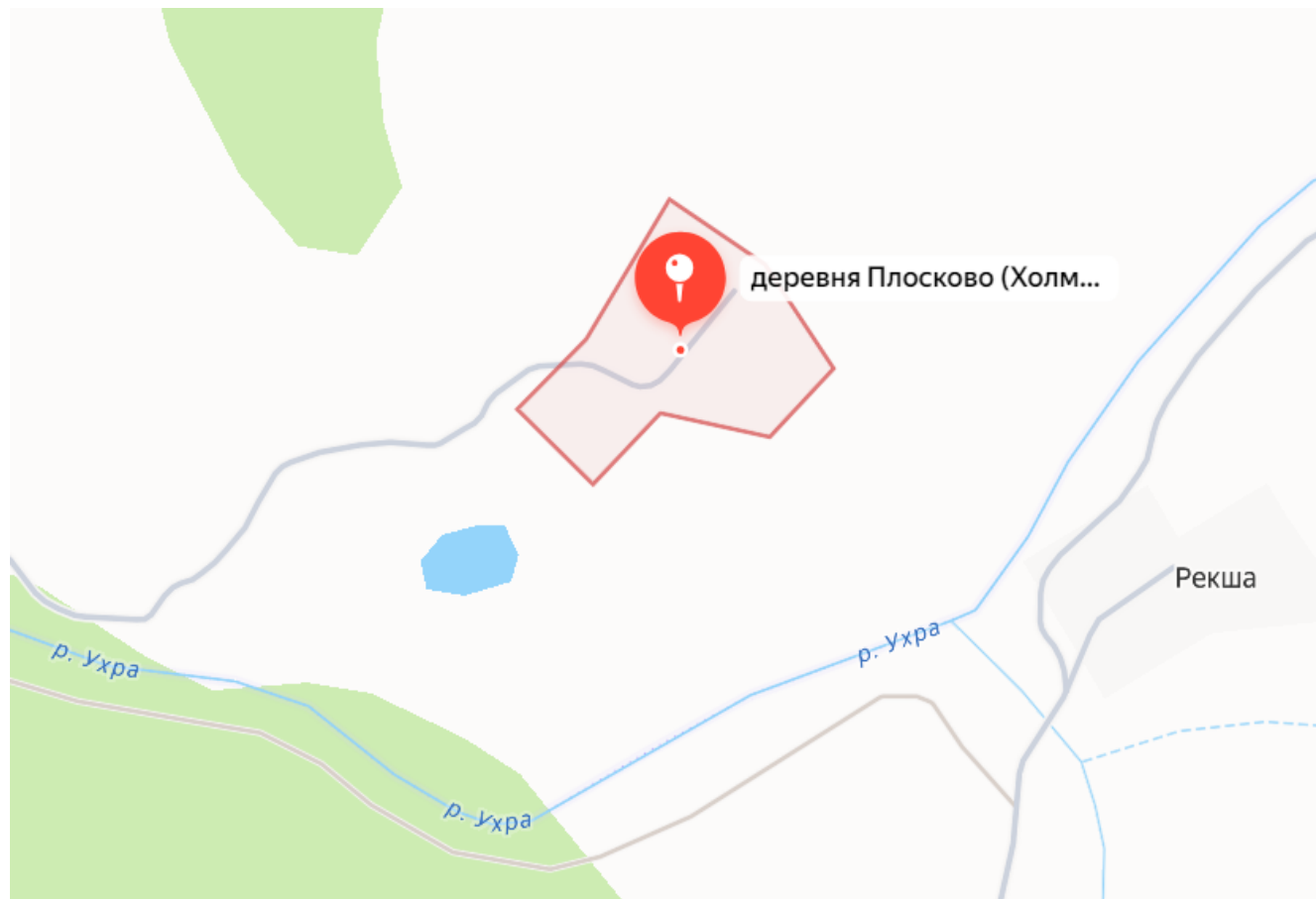
24. Ярославская область, Пошехонский район, Холмовский сельский округ,
деревня Крутец (в заимка Крутец)

Географические координаты: 58.275445 39.410762



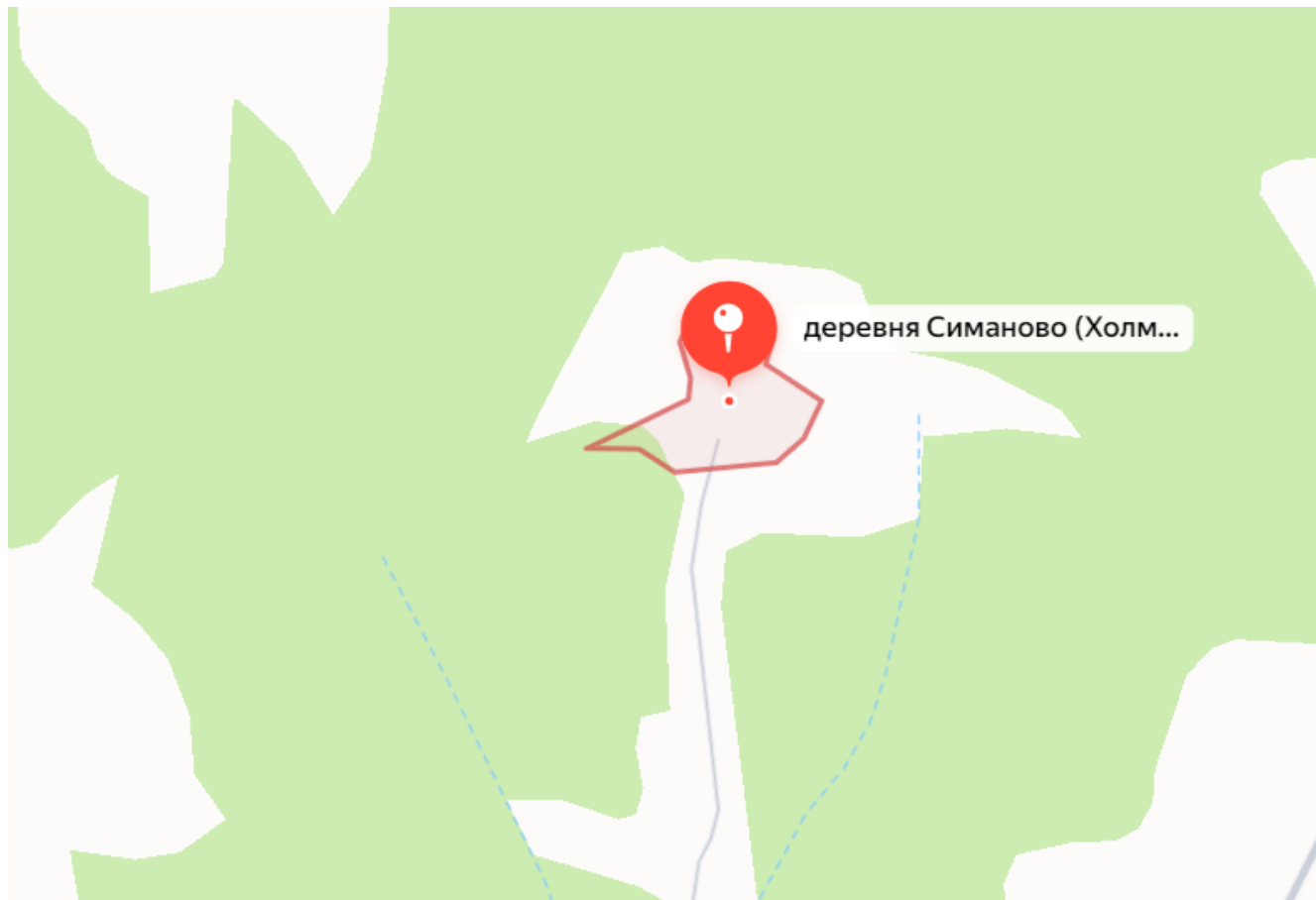
25. Ярославская область, Пошехонский район, Холмовский сельский округ,
деревня Плосково (в местечко Плосково)

Географические координаты: 58.246825, 39.615713



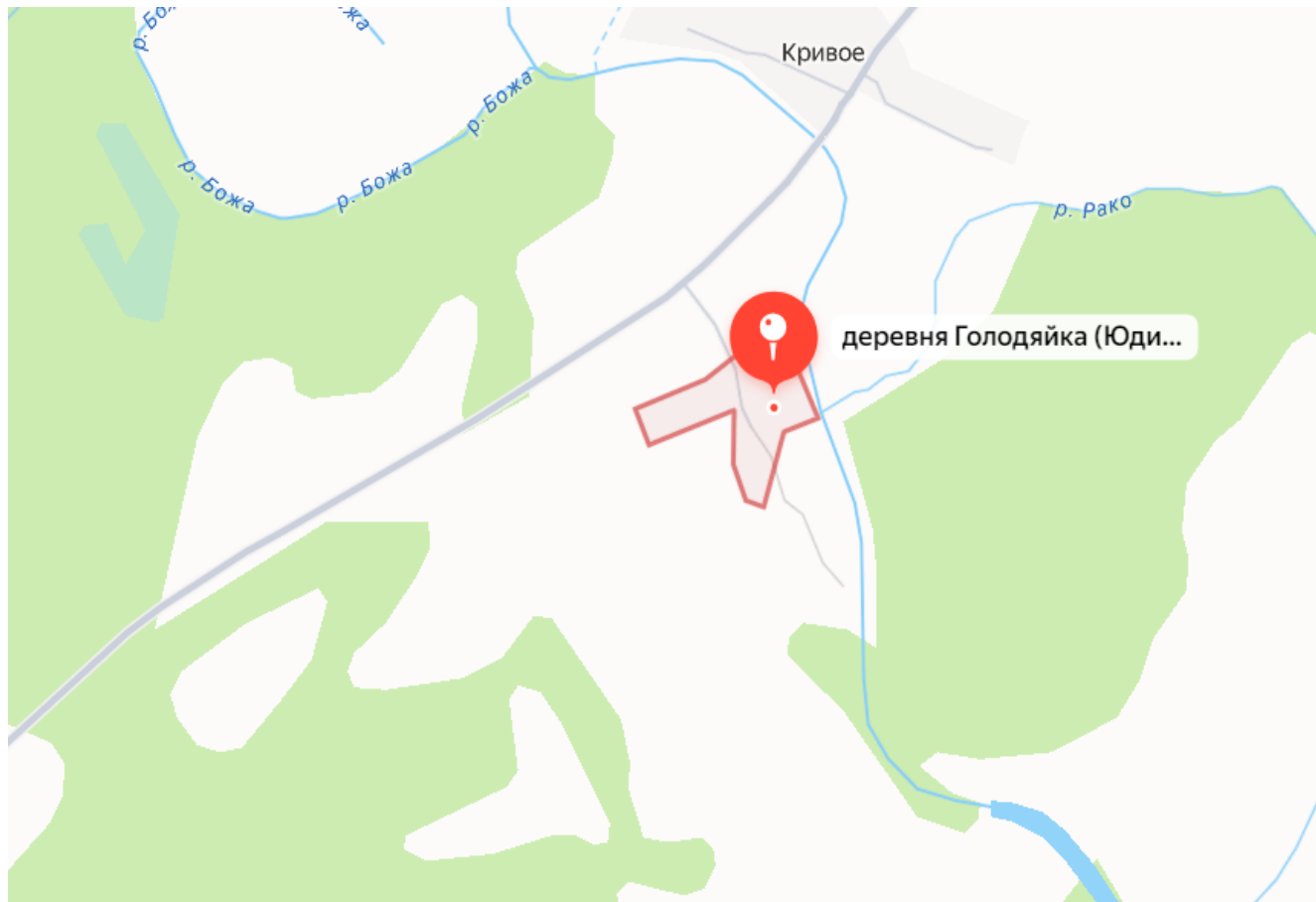
26. Ярославская область, Пошехонский район, Холмовский сельский округ,
деревня Симаново (в заимка Симаново)

Географические координаты: 58.319798 39.499372



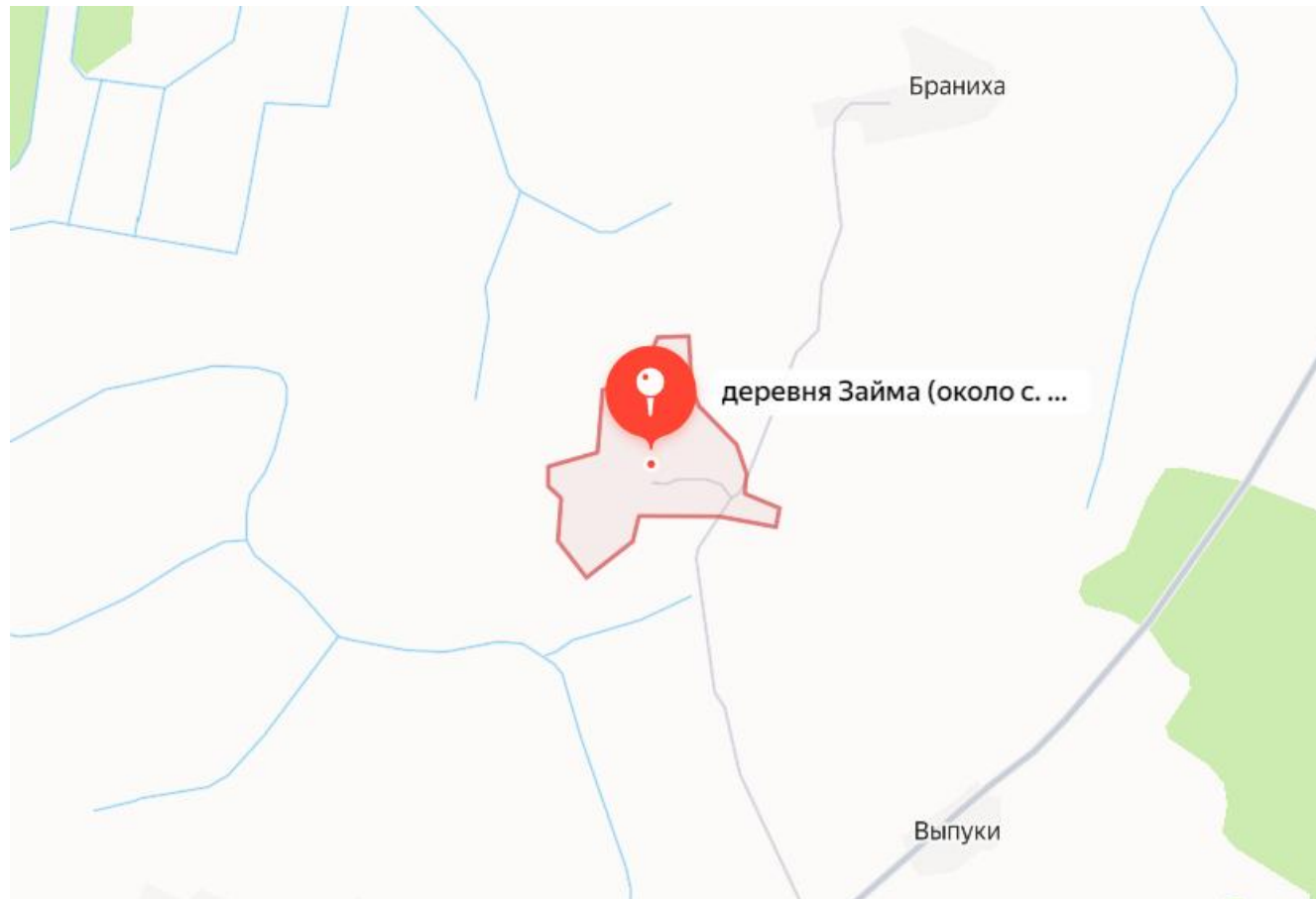
27. Ярославская область, Пошехонский район, Юдинский сельский округ,
деревня Голодьяка (в местечко Голодьяка)

Географические координаты: 58.728107, 39.349884



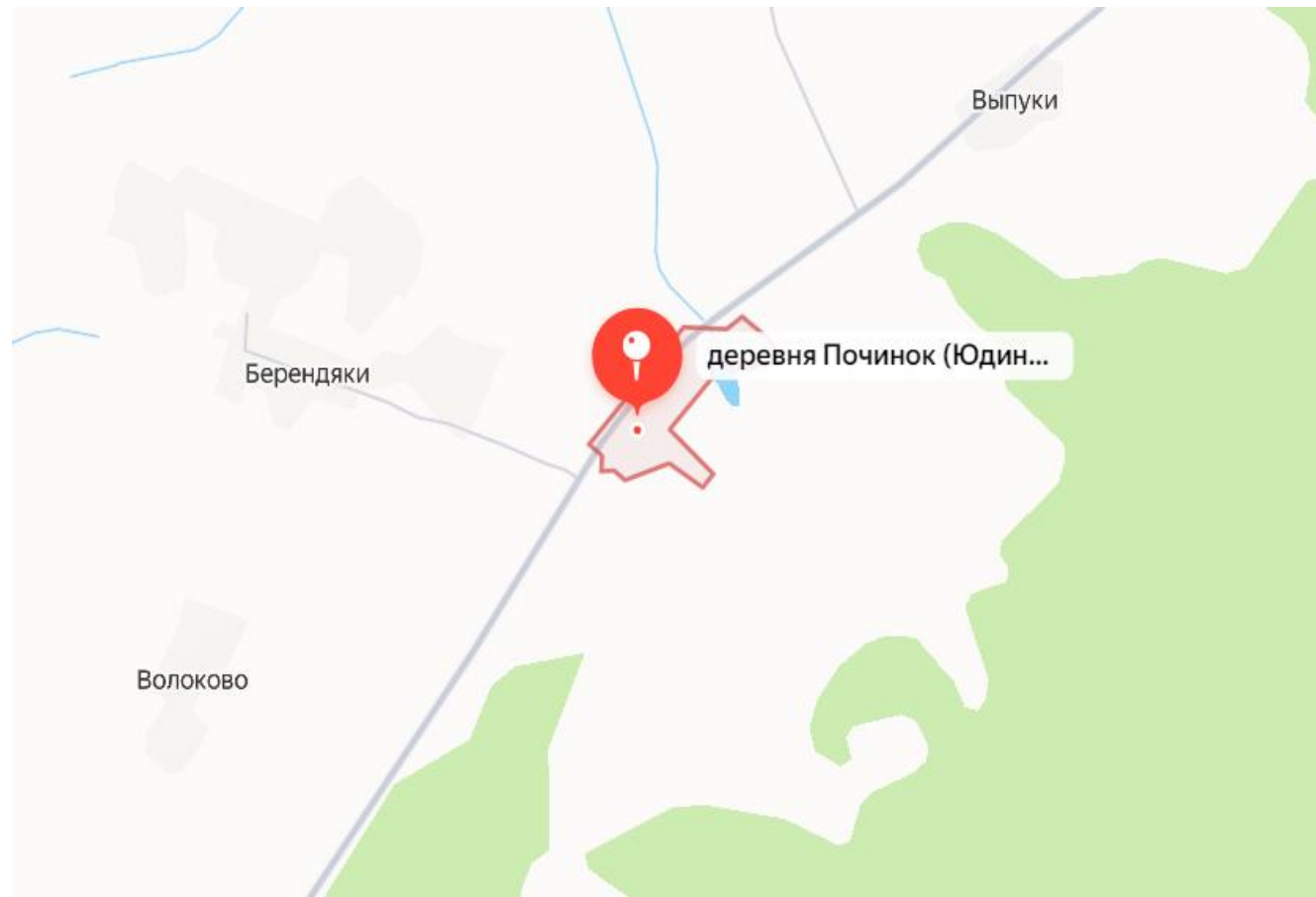
28. Ярославская область, Пошехонский район, Юдинский сельский округ,
деревня Займа (в местечко Займа)

Географические координаты: 58.795350, 39.401357



29. Ярославская область, Пошехонский район, Юдинский сельский округ,
деревня Починок (в хутор Починок)

Географические координаты: 58.778020, 39.399309





ЯРОСЛАВСКАЯ ОБЛАСТЬ

СОБРАНИЕ ДЕПУТАТОВ ПОШЕХОНСКОГО МУНИЦИПАЛЬНОГО ОКРУГА

РЕШЕНИЕ

22.01. 2026 г.

№ 4

г. Пошехонье

О проведении мероприятий по выявлению мнения населения по вопросу изменения типов сельских населенных пунктов, входящих в состав отдельных сельских округов Пошехонского района Ярославской области

В соответствии с Федеральным законом от 20.03.2025 № 33-ФЗ «Об общих принципах организации местного самоуправления в единой системе публичной власти», руководствуясь Уставом Пошехонского муниципального округа Ярославской области, частью 5 статьи 12¹ Закона Ярославской области от 07.02.2002 № 12-з «Об административно-территориальном устройстве Ярославской области и порядке его изменения», в связи с дублированием наименований и типов сельских населенных пунктов, расположенных на территории Пошехонского района Ярославской области, Собрание Депутатов Пошехонского муниципального округа Ярославской области

РЕШИЛО:

1. Поручить администрации Пошехонского муниципального округа Ярославской области провести мероприятия по выявлению мнения населения по вопросу изменения типов сельских населенных пунктов, входящих в состав отдельных сельских округов Пошехонского района Ярославской области в срок с 05 февраля по 15 февраля 2026 года.

2. Определить для проведения мероприятий по выявлению мнения населения по вопросу изменения типов сельских населенных пунктов, входящих в состав отдельных сельских округов Пошехонского района Ярославской области, согласно Приложению №1 к настоящему Решению.

3. Опубликовать настоящее Решение на официальном сайте администрации Пошехонского муниципального округа Ярославской области в сети Интернет.

4. Контроль за исполнением Решения возложить на Главу Пошехонского муниципального округа Ярославской области.

5. Настоящее Решение вступает в силу со дня его официального опубликования.

Глава Пошехонского
муниципального округа
Ярославской области



Е.А.Иголка
2026 года

Председатель Собрания депутатов
Пошехонского муниципального округа
Ярославской области



И.Н.Белов
« » 2026 года

Приложение №1
к Решению Собрания депутатов
№ 4 от 22.01.2026

Перечень населенных пунктов, в которых планируется смена типа
населенного пункта

№ п/п	Наименование населенного пункта	Действующий тип сельского населенного пункта	Предлагаемый тип сельского населенного пункта	Сельский округ
1	Аганино	деревня	местечко	Ленинский
2	Высоково	деревня	заимка	Васильевский
3	Голодаяка	деревня	местечко	Юдинский
4	Горка	деревня	местечко	Ленинский
5	Григорово	деревня	местечко	Погорельский
6	Давыдково	деревня	заимка	Ленинский
7	Дорок	деревня	заимка	Свердловский
8	Займа	деревня	заимка	Юдинский
9	Ивановское	деревня	заимка	Свердловский
10	Ильинское	деревня	заимка	Ленинский
11	Кладово	деревня	село	Кладовский
12	Климовское	деревня	заимка	Колодинский
13	Козлово	деревня	заимка	Свердловский
14	Красное	село	заимка	Васильевский
15	Крутец	деревня	заимка	Холмовский
16	Маслово	деревня	местечко	Колодинский
17	Маслово	деревня	заимка	Ленинский
18	Никольское	деревня	заимка	Ермаковский
19	Паново	деревня	местечко	Князевский
20	Плосково	деревня	местечко	Холмовский
21	Поповское	деревня	местечко	Владыченский
22	Починок	деревня	хутор	Юдинский
23	Починок	деревня	местечко	Приухринский
24	Притыкино	деревня	местечко	Федорковский
25	Рождествено	деревня	местечко	Ермаковский
26	Симаново	деревня	заимка	Холмовский
27	Соколово	деревня	местечко	Ермаковский
28	Фоминское	деревня	местечко	Колодинский
29	Яковлевское	деревня	заимка	Кладовский